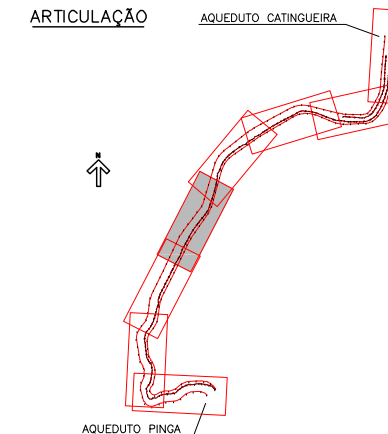


PLANTA



LEGENDA

- DELIMITAÇÃO DAS ÁREAS DE CONTRIBUIÇÃO
- LINHA DE DRENAGEM
- LD 114 INÍCIO --- IDENTIFICAÇÃO DA LINHA DE DRENAGEM
- 6+0,00 --- ESTAQUEAMENTO
- 000,00 --- COTA DO TERRENO
- CAN-40-C --- TIPO DA CANALETA
- VARIACÃO DO DIÂMETRO DO DRENO DE FUNDO
- BSTC --- BUEIRO SIMPLES TUBULAR DE CONCRETO
- BDTC --- BUEIRO DUPLO TUBULAR DE CONCRETO
- BTCC --- BUEIRO TRIPLO TUBULAR DE CONCRETO
- BSCC --- BUEIRO SIMPLES CELULAR DE CONCRETO
- BDCC --- BUEIRO DUPLO CELULAR DE CONCRETO
- BTCC --- BUEIRO TRIPLO CELULAR DE CONCRETO

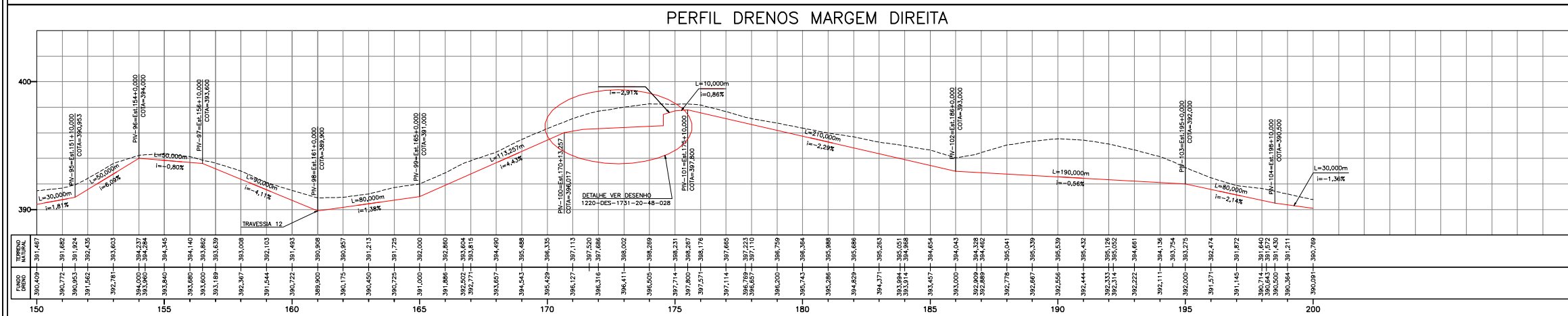
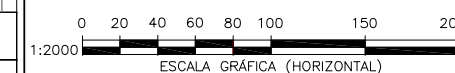
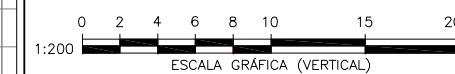
NOTAS

- 1- DIMENSÕES E ELEVAÇÕES EM METRO, EXCETO ONDE INDICADO.
- 2 - PROJETOS ELABORADOS SOBRE LEVANTAMENTO TOPOGRÁFICO COMPLEMENTADO POR RESTITUIÇÃO AEROFOTOGRAMÉTRICA.
- 3 - A LOCAÇÃO DA OBRA DEVERÁ SER AJUSTADA EM CAMPO EM FUNÇÃO DAS CONDIÇÕES TOPOGRÁFICAS.
- 4 - NOS LOCAIS COM DESCARGA ABAIXO DO NÍVEL DO TERRENO O CAMINHAMENTO E O PONTO LANÇAMENTO DEVERÃO SER DEFINIDOS
- 5- A ESCAVAÇÃO DA FUNDAÇÃO SERÁ FUNÇÃO DA ALTURA DO ATERRO E DA COMPACTADE DO SOLO MEDIDA PELO ENSAIO SPT, COMO SEGUE:

ALTURA DO ATERRO (m)	SPT
0-5	>=4
5-10	>=7
10-15	>=11
15-20	>=15

O NÍVEL DA FUNDAÇÃO DA GALERIA DEVERÁ SER CONFIRMADO PELA SUPERVISORA MEDIANTE 3 ENSAIOS SPT, EXECUTADOS PELO CONSTRUTOR NO EIXO DA GALERIA, SENDO UM EM CADA EXTREMIDADE E OUTRO NO CENTRO.

PERFIL LONGITUDINAL



PERFIL DRENOS MARGEM DIREITA

Nº	DESCRIÇÃO	TIPO EMISSÃO	DATA	RUBRICA
04	REDIRECIONAMENTO DA SAÍDA DO DRENO DE FUNDO	E	30/11/2010	
03	ONDE INDICADO	E	24/06/2010	
02	INCLUSÃO PONTOS DE PASSAGEM E ALTERAÇÃO LINHA DE DRENAGEM	E	29/03/2010	
01	INCLUSÃO DA DATA DE APROVAÇÃO	E	23/06/2009	
00	EMISSÃO INICIAL	B	13/05/2009	

TIPO DE EMISSÃO

- (A) PRELIMINAR
- (B) PARA APROVAÇÃO
- (C) PARA CONHECIMENTO
- (D) PARA COTAÇÃO
- (E) PARA CONSTRUÇÃO
- (F) CONFORME COMPRADO
- (G) CONFORME CONSTRUÍDO
- (H) CANCELADO
- (I) DE TRABALHO

HIDROCONSULT Consultoria, Estudos e Projetos S.A. | MWH BRASIL

consórcio LOGOS - CONCREMAT  
Gerenciamento do Projeto de Integração do Rio São Francisco

PROJETISTA: [Assinatura] | DESENHISTA: ALEXANDRE/VANESSA | DATA: 13/05/2009 | APROVAÇÃO - MI: ATAN Nº 0429 | DATA: 19/06/2009

RESP. TÉCNICO: [Assinatura] | CREA: 500177030 / 0601464709

MINISTÉRIO DA INTEGRAÇÃO NACIONAL  
PROJETO DE INTEGRAÇÃO DO RIO SÃO FRANCISCO  
COM BACIAS HIDROGRÁFICAS DO NORDESTE SETENTRIONAL

PROJETO EXECUTIVO - EIXO NORTE - LOTE 'B'  
SEGMENTO DE CANAL ENTRE AQUEDUTO PINGA E AQUEDUTO CATINGUEIRA  
SISTEMA DE DRENAGEM  
PLANTA E PERFIL - EST. 150 A EST. 200

FOLHA 04/08

Nº DES CLIENTE: 1220-DES-1731-20-26-004 | REV. R04 | ESCALA INDIC.