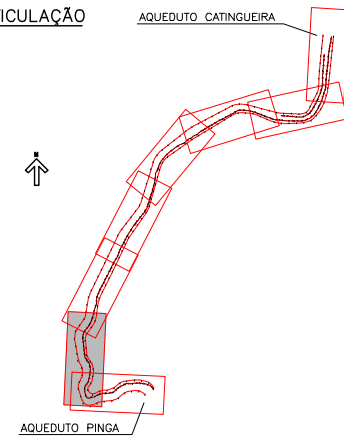


PLANTA

ARTICULAÇÃO



LEGENDA

- DELIMITAÇÃO DAS ÁREAS DE CONTRIBUIÇÃO
- LINHA DE DRENAGEM
- LD 114 INÍCIO — IDENTIFICAÇÃO DA LINHA DE DRENAGEM
- 6+0,00 — ESTAQUEAMENTO
- 000,00 — COTA DO TERRENO
- CAN-40-C — TIPO DA CANALETA
- ◀ VARIACÃO DO DIÂMETRO DO DRENO DE FUNDO
- BSTC — BUEIRO SIMPLES TUBULAR DE CONCRETO
- BDTC — BUEIRO DUPLO TUBULAR DE CONCRETO
- BTTC — BUEIRO TRIPLO TUBULAR DE CONCRETO
- BSCC — BUEIRO SIMPLES CELULAR DE CONCRETO
- BDCC — BUEIRO DUPLO CELULAR DE CONCRETO
- BTCC — BUEIRO TRIPLO CELULAR DE CONCRETO

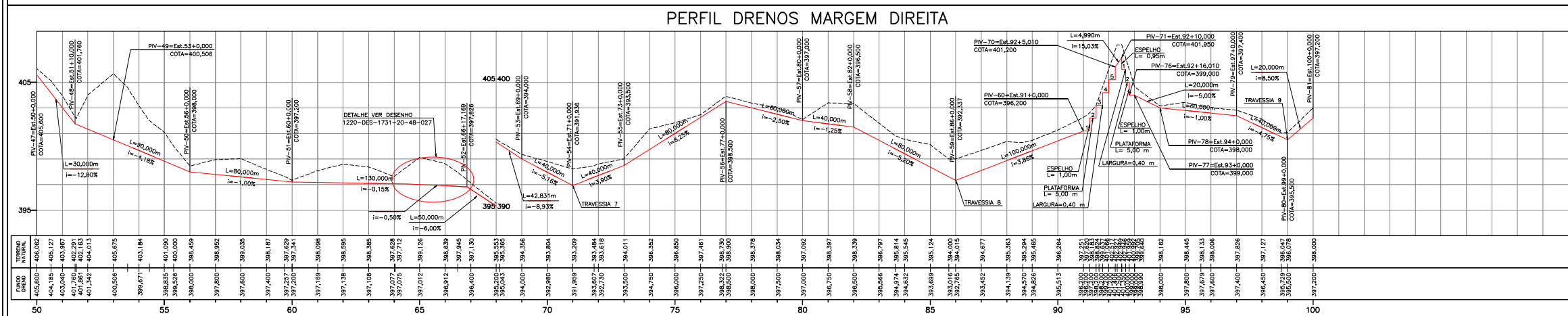
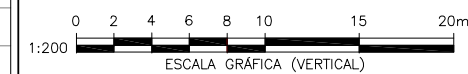
NOTAS

- 1- DIMENSÕES E ELEVAÇÕES EM METRO, EXCETO ONDE INDICADO.
- 2 - PROJETOS ELABORADOS SOBRE LEVANTAMENTO TOPOGRÁFICO COMPLEMENTADO POR RESTITUIÇÃO AEROFOTOGRAMÉTRICA.
- 3 - A LOCAÇÃO DA OBRA DEVERÁ SER AJUSTADA EM CAMPO EM FUNÇÃO DAS CONDIÇÕES TOPOGRÁFICAS.
- 4 - NOS LOCAIS COM DESCARGA ABAIXO DO NÍVEL DO TERRENO O CAMINHAMENTO E O PONTO LANÇAMENTO DEVERÃO SER DEFINIDOS
- 5- A ESCAVAÇÃO DA FUNDAÇÃO SERÁ FUNÇÃO DA ALTURA DO ATERRO E DA COMPACIDADE DO SOLO MEDIDA PELO ENSAIO SPT, COMO SEGUE:

ALTURA DO ATERRO (m)	SPT
0-5	>=4
5-10	>=7
10-15	>=11
15-20	>=15

O NÍVEL DA FUNDAÇÃO DA GALERIA DEVERÁ SER CONFIRMADO PELA SUPERVISORA MEDIANTE 3 ENSAIOS SPT, EXECUTADOS PELO CONSTRUTOR NO EIXO DA GALERIA, SENDO UM EM CADA EXTREMIDADE E OUTRO NO CENTRO.

PERFIL LONGITUDINAL



Nº	REVISÕES	TIPO EMISSÃO	DATA	RUBRICA	OBJETO
04	REDIRECIONAMENTO DA SAÍDA DO DRENO DE FUNDO	E	30/11/2010		
03	ONDE INDICADO	E	24/06/2010		
02	INCLUSÃO PONTOS DE PASSAGEM E ALTERAÇÃO LINHA DE DRENAGEM	E	29/03/2010		
01	INCLUSÃO DA ATA DE APROVAÇÃO	E	23/06/2009		
00	EMISSÃO INICIAL	B	13/05/2009		

HIDROCONSULT Consultoria, Estudos e Projetos S.A. **MWH BRASIL**

consórcio
LOGOS - CONCREMAT
Gerenciamento do Projeto de Integração do Rio São Francisco

PROJETA: <i>[Assinatura]</i>	DESENHISTA: ALEXANDRE/VANESSA	DATA: 13/05/2009	APROVAÇÃO - MI: ATAN Nº 0429
APROVAÇÃO: <i>[Assinatura]</i>	RES. TÉCNICO: <i>[Assinatura]</i>	DATA: 19/06/2009	
CREA: 500177030 / 0601464709			

MINISTÉRIO DA INTEGRAÇÃO NACIONAL
PROJETO DE INTEGRAÇÃO DO RIO SÃO FRANCISCO
COM BACIAS HIDROGRÁFICAS DO NORDESTE SETENTRIONAL

PROJETO EXECUTIVO - EIXO NORTE - LOTE 'B'
SEGMENTO DE CANAL ENTRE AQUEDUTO PINGA E AQUEDUTO CATINGUEIRA
SISTEMA DE DRENAGEM
PLANTA E PERFIL - EST. 50 A EST. 100

FOLHA
02/08

Nº DES CLIENTE: 1220-DES-1731-20-26-002 REV. R04 ESCALA INDIC.