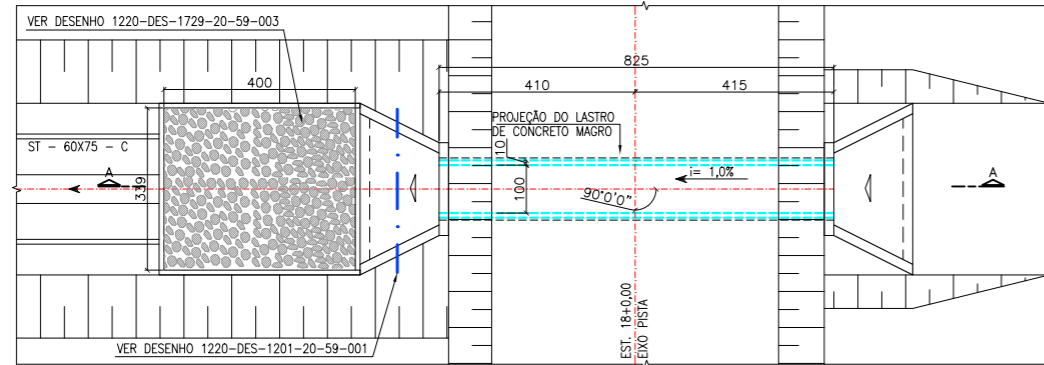
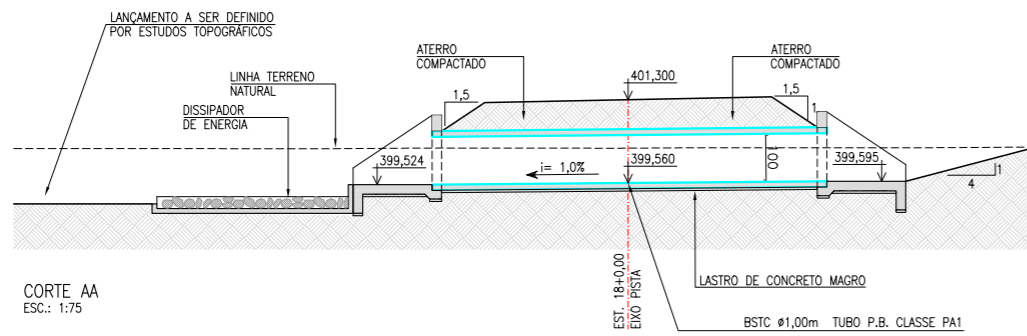


BSTC Ø1,00 m – PISTA ESQUERDA EST. 18+0,00

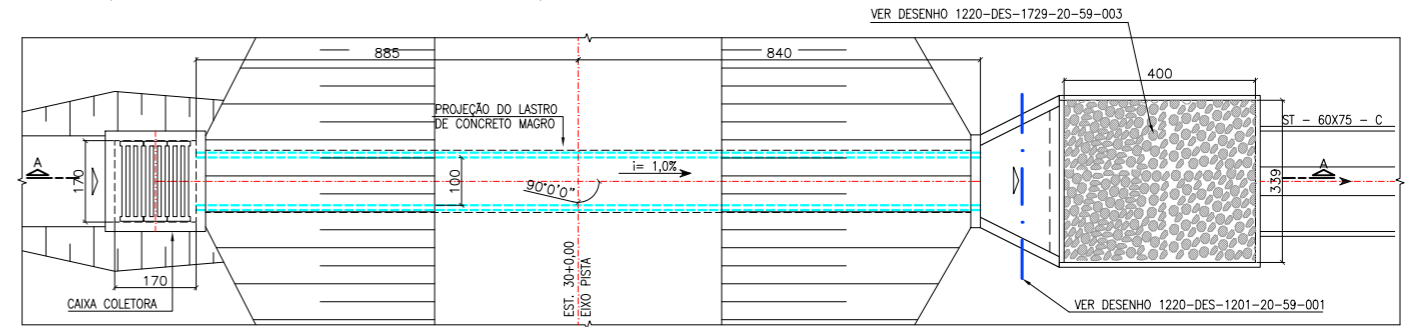


PLANTA  
ESC.: 1:75

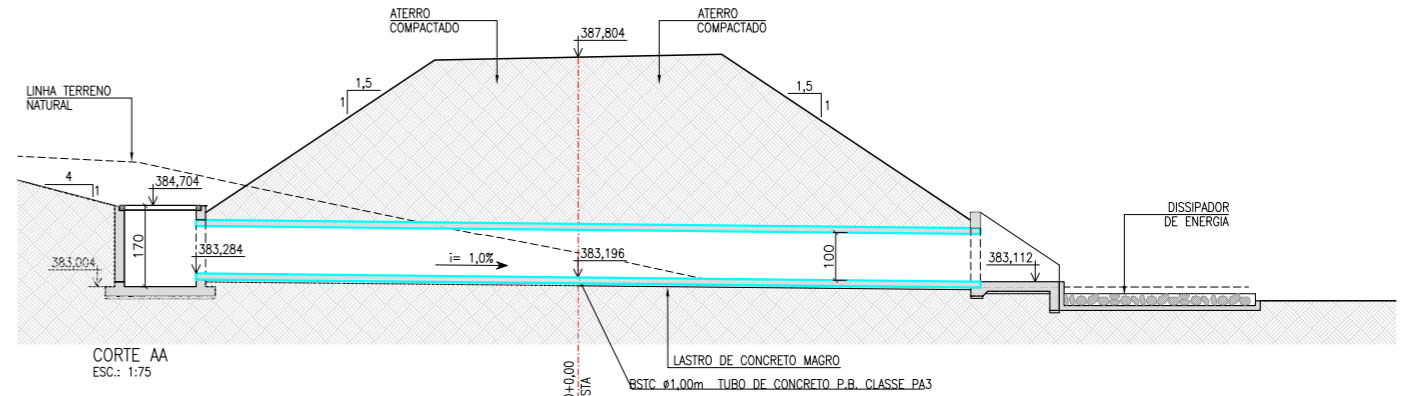


CORTE AA  
ESC.: 1:75

BSTC Ø1,00 m – PISTA ESQUERDA EST. 30+0,00

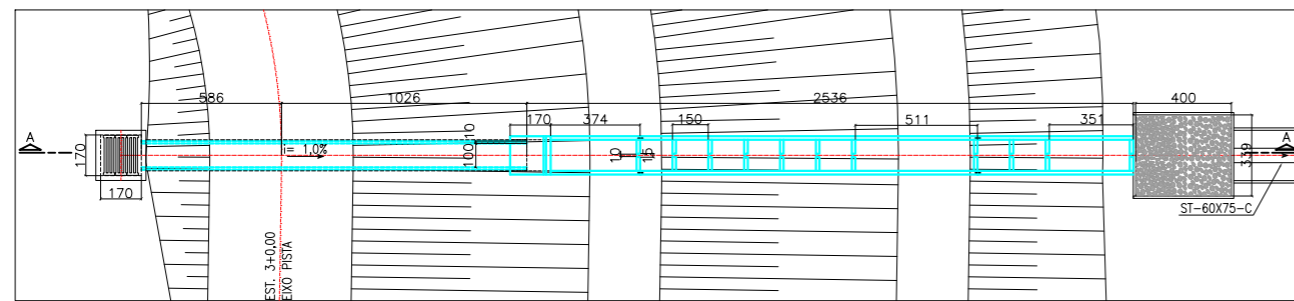


PLANTA  
ESC.: 1:75

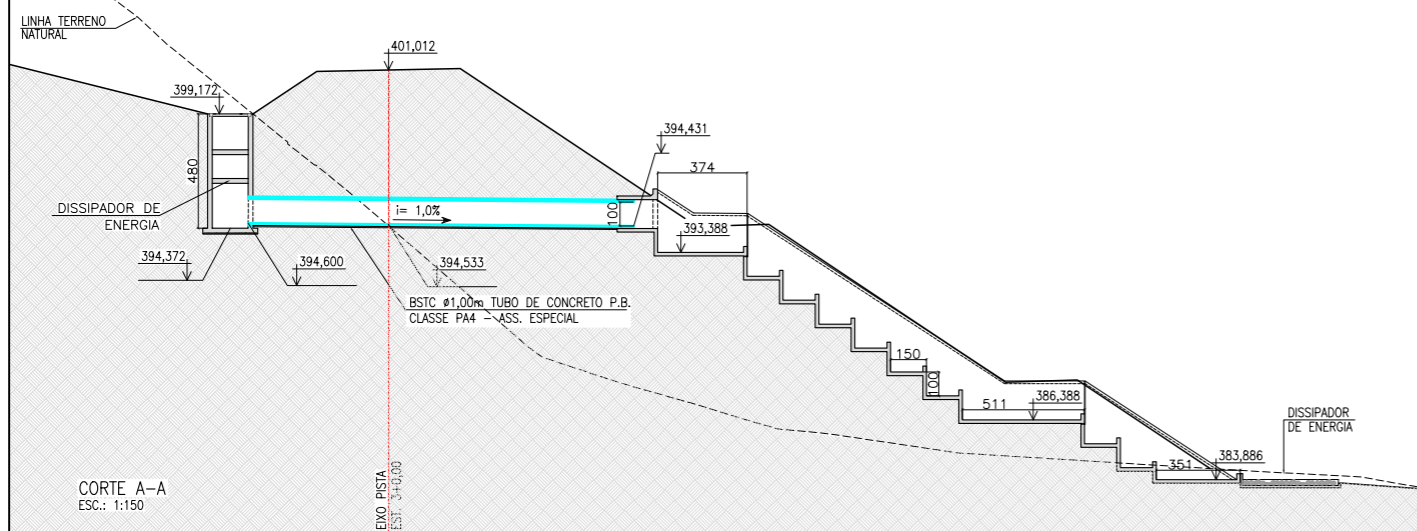


CORTE AA  
ESC.: 1:75

BSTC Ø 1,00 m – ALÇA ESQUERDA EST. 3+0,00

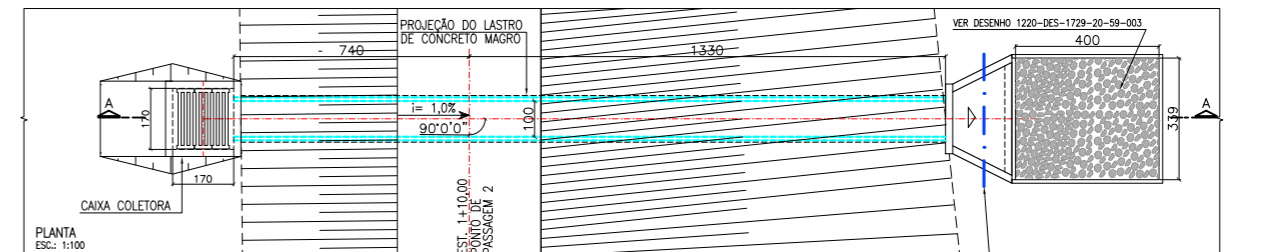


PLANTA  
ESC.: 1:150

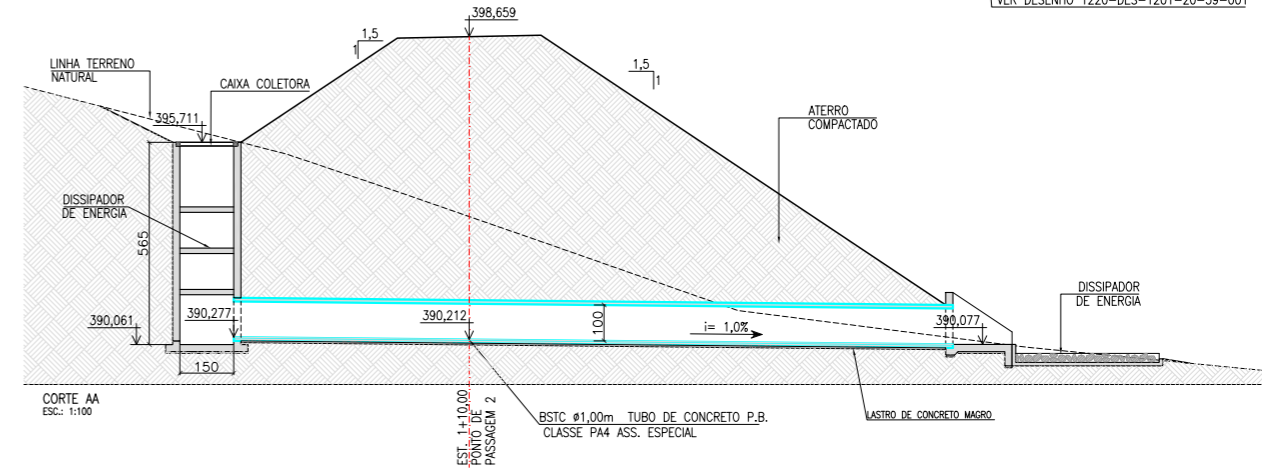


CORTE A-A  
ESC.: 1:150

BSTC Ø1,00 m – PONTO DE PASSAGEM 2 EST. 1+10,00



PLANTA  
ESC.: 1:100



CORTE AA  
ESC.: 1:100

NOTA :  
1 - A FISCALIZAÇÃO DEVERÁ APROVAR OS LOCAIS DE LANÇAMENTO DOS EFLUENTES DOS BUEIROS NOS TALVEGUES NATURAIS A FIM DE EVITAR EROSÕES REGRESSIVAS.

| Nº | DESCRIÇÃO                                | TIPO EMISSÃO | DATA       | RUBRICA | OBJETO |
|----|--|--------------|------------|---------|--------|
| 05 | INCLUSÃO DAS COTAS DOS DISSIPADORES.     | E            | 30/03/2010 |         |        |
| 04 | INCLUSÃO DE FILTRO INVERTIDO             | E            | 03/12/2009 |         |        |
| 03 | CLASSES DE TUBOS E CAIXAS COLETORAS      | E            | 01/10/2009 |         |        |
| 02 | INCLUSÃO DA ATA DE APROVAÇÃO             | E            | 06/07/2009 |         |        |
| 01 | CORREÇÃO DO TÍTULO E ALTERAÇÃO DO STATUS | E            | 25/03/2009 |         |        |
| 00 | EMIÇÃO INICIAL                           | B            | 13/03/2009 |         |        |

**HIDROCONSULT**  
Consultoria, Estudos e Projetos S.A.

**MWH BRASIL**

PROJETA: *[Assinatura]*  
APROVAÇÃO: *[Assinatura]*  
RES. TÉCNICO: *[Assinatura]*  
Nº ART.: 92221220070968286

**consórcio**  
**LOGOS - CONCREMAT**  
Gerenciamento do Projeto de Integração do Rio São Francisco

DESENHISTA: LEANDRO MORAES  
DATA: 13/03/2009  
CREA: 500177030 / 0601464709

APROVAÇÃO - ME. ATA Nº 0390  
DATA: 30/03/2009

**MINISTÉRIO DA INTEGRAÇÃO NACIONAL**  
**PROJETO DE INTEGRAÇÃO DO RIO SÃO FRANCISCO**  
**COM BACIAS HIDROGRÁFICAS DO NORDESTE SETENTRIONAL**

PROJETO EXECUTIVO – EIXO NORTE – LOTE 'B'  
SEGMENTO DE CANAL ENTRE AQUEDUTO DO BOI / AQUEDUTO DO PINGA  
SISTEMA DE DRENAGEM

BUEIROS ESTRADA SERVIÇO MARGEM ESQUERDA - EST. 18 E EST. 30 - ALÇA ESQUERDA EST. 03

FOLHA  
01/01

Nº DES CLIENTE: 1220-DES-1730-20-48-003  
REV. R05  
ESCALA INDIC.