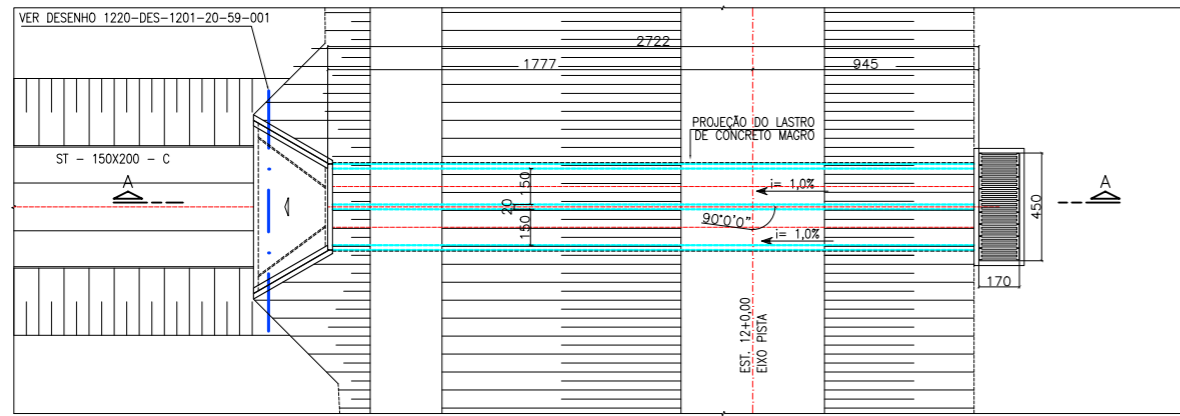
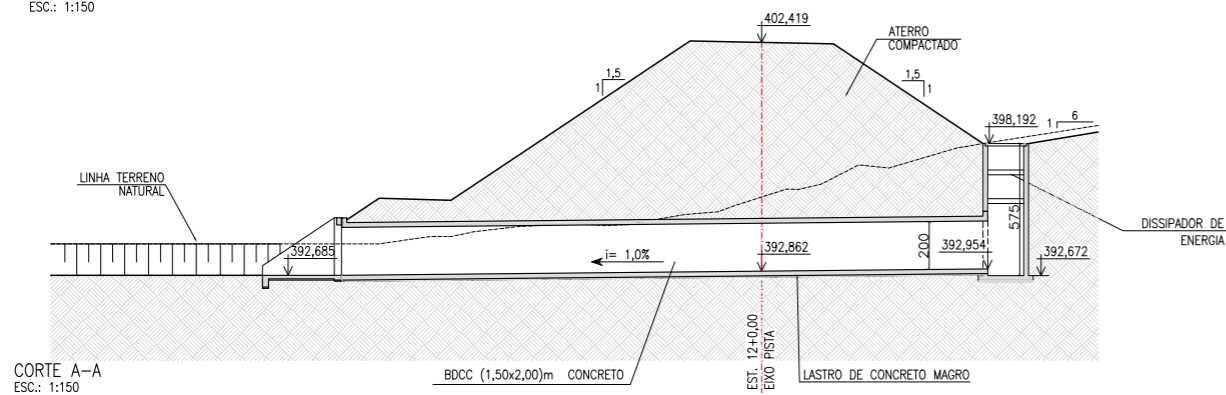


BDCC (1,50x2,00)m – PISTA DIREITA EST. 12+0,00

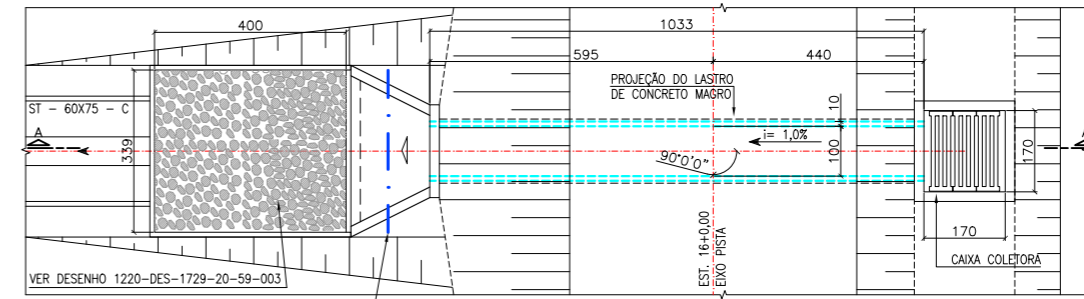


PLANTA
ESC.: 1:150

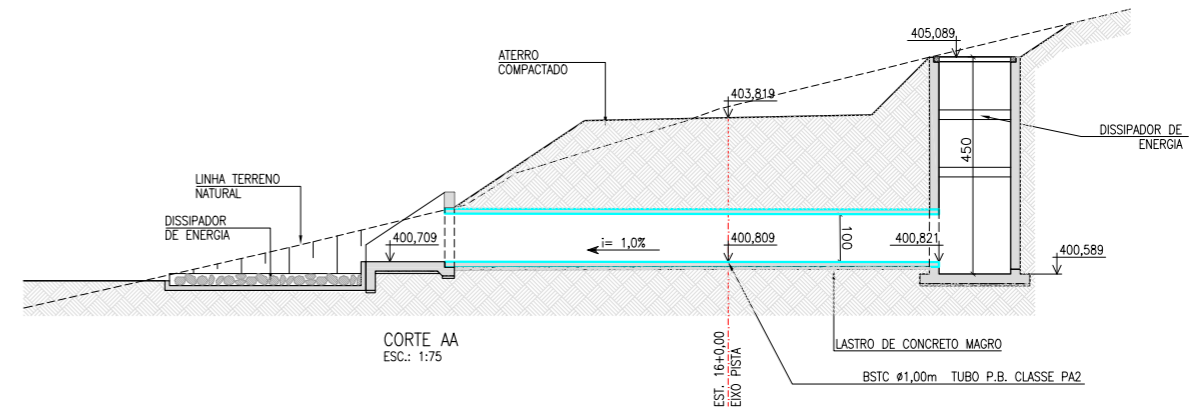


CORTE A-A
ESC.: 1:150

BSTC Ø 1,00 m – PISTA DIREITA EST. 16+0,00

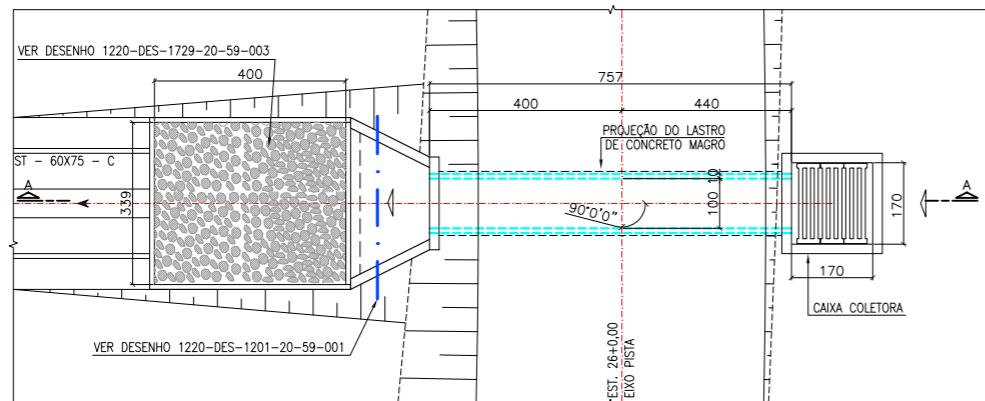


PLANTA
ESC.: 1:75

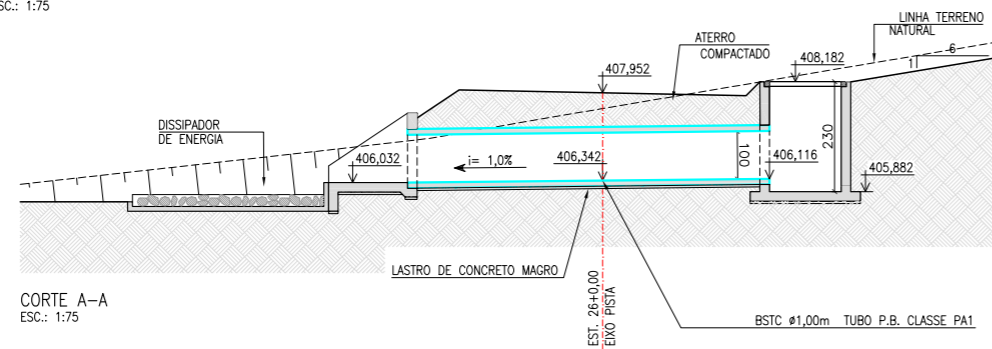


CORTE AA
ESC.: 1:75

BSTC Ø 1,00 m – PISTA DIREITA EST. 26+0,00

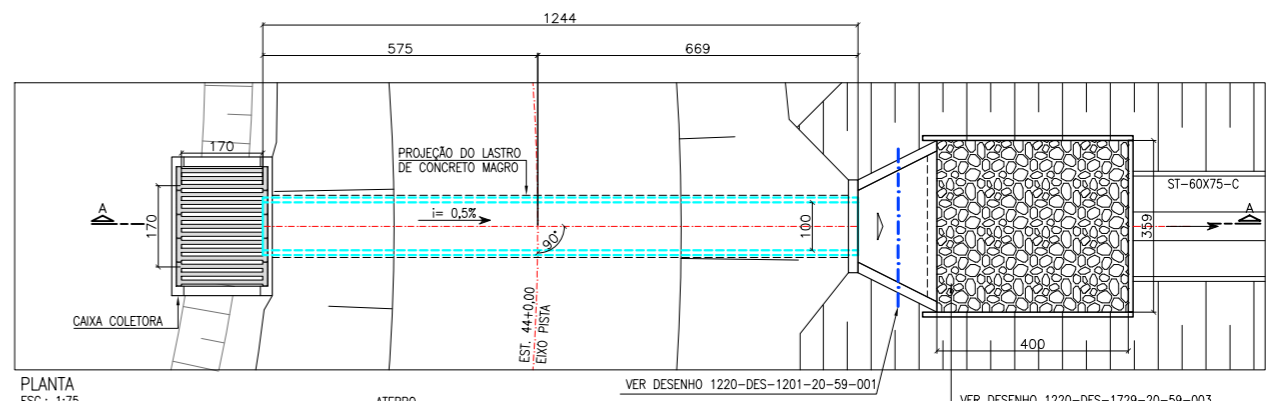


PLANTA
ESC.: 1:75

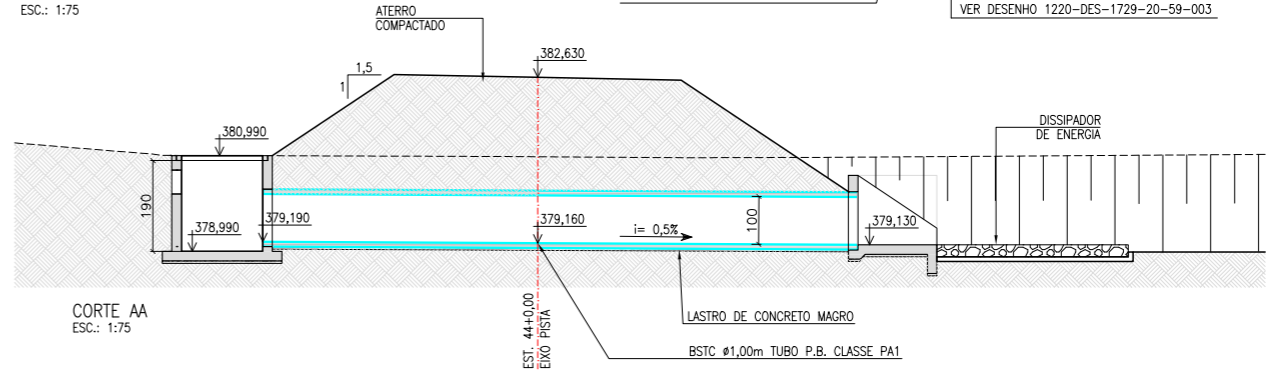


CORTE A-A
ESC.: 1:75

BSTC Ø 1,00 m – PISTA DIREITA EST. 44+0,00



PLANTA
ESC.: 1:75



CORTE AA
ESC.: 1:75

NOTA :
1 - A SUPERVISÃO DEVERÁ APROVAR OS LOCAIS DE LANÇAMENTO DOS EFLUENTES DOS BUEIROS NOS TALVEGUES NATURAIS A FIM DE EVITAR EROSÕES REGRESSIVAS.

Nº	DESCRIÇÃO	TIPO	DATA	RUBRICA	OBJETO
06	ADEQUAÇÃO A GEOMETRIA DAS PISTAS	E	30/11/2010		
05	INCLUSÃO DAS COTAS DOS DISSIPADORES	E	30/03/2010		
04	INCLUSÃO DE FILTRO INVERTIDO	E	03/12/2009		
03	CLASSES DE TUBOS E CAIXAS COLETORAS	E	01/10/2009		
02	INCLUSÃO DA ATA DE APROVAÇÃO	E	06/07/2009		
01	CORREÇÃO DO TÍTULO E ALTERAÇÃO DO STATUS	E	25/03/2009		
00	EMIÇÃO INICIAL	B	13/03/2009		

TIPO DE EMISSÃO
(A) PRELIMINAR
(B) PARA APROVAÇÃO
(C) PARA CONHECIMENTO
(D) PARA COTAÇÃO
(E) PARA CONSTRUÇÃO
(F) CONFORME COMPRADO
(G) CONFORME CONSTRUÍDO
(H) CANCELADO
(I) DE TRABALHO

PROJETISTA: <i>[Assinatura]</i>	DESENHISTA: LEANDRO/VANESSA	DATA: 13/03/2009	APROVAÇÃO - ME: ATA Nº 0390	DATA: 30/03/2009
RESPOSTA TÉCNICA: <i>[Assinatura]</i>	CREA: 500177030 / 0601464709			

<p>consórcio LOGOS - CONCREMAT Gerenciamento do Projeto de Integração do Rio São Francisco</p>		<p>MINISTÉRIO DA INTEGRAÇÃO NACIONAL PROJETO DE INTEGRAÇÃO DO RIO SÃO FRANCISCO COM BACIAS HIDROGRÁFICAS DO NORDESTE SETENTRIONAL</p>
<p>PROJETO EXECUTIVO – EIXO NORTE – LOTE 'B' SEGMENTO DE CANAL ENTRE AQUEDUTO DO BOI / AQUEDUTO DO PINGA SISTEMA DE DRENAGEM</p>		<p>FOLHA 01/01</p>
<p>Nº DES CLIENTE: 1220-DES-1730-20-48-002</p>		<p>REV. R06 ESCALA INDIC.</p>