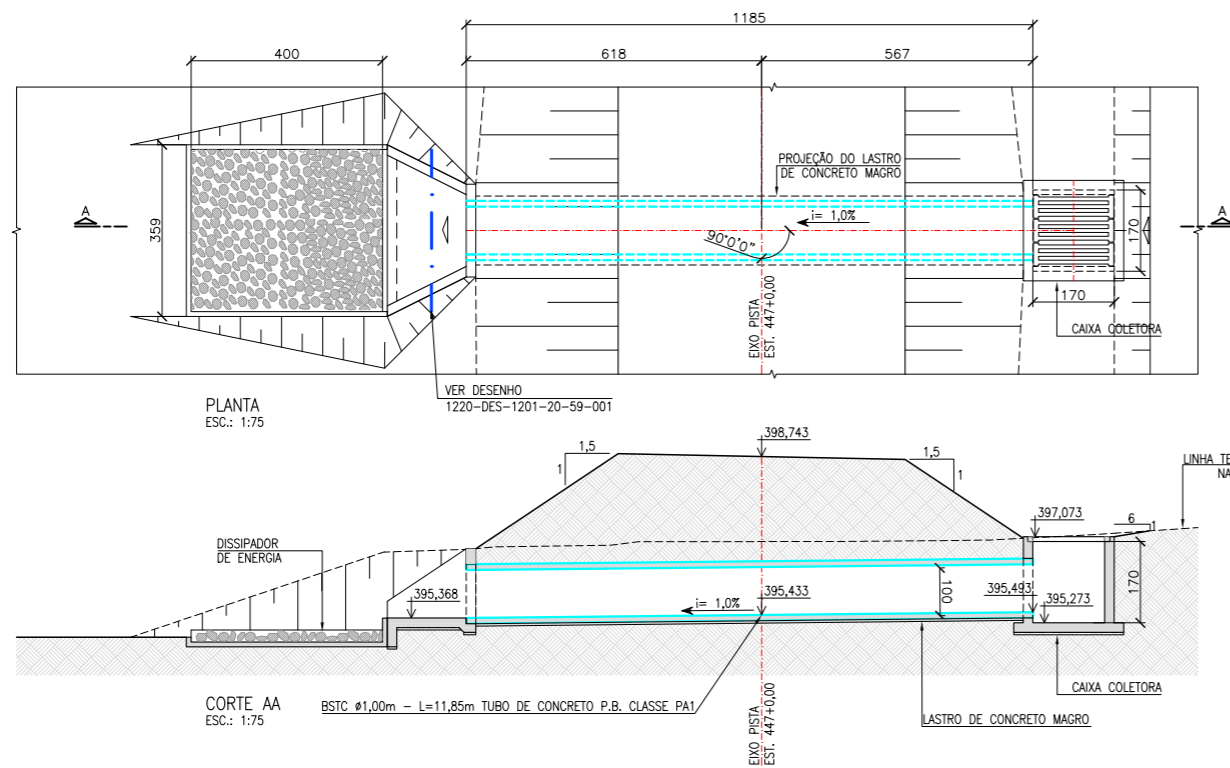
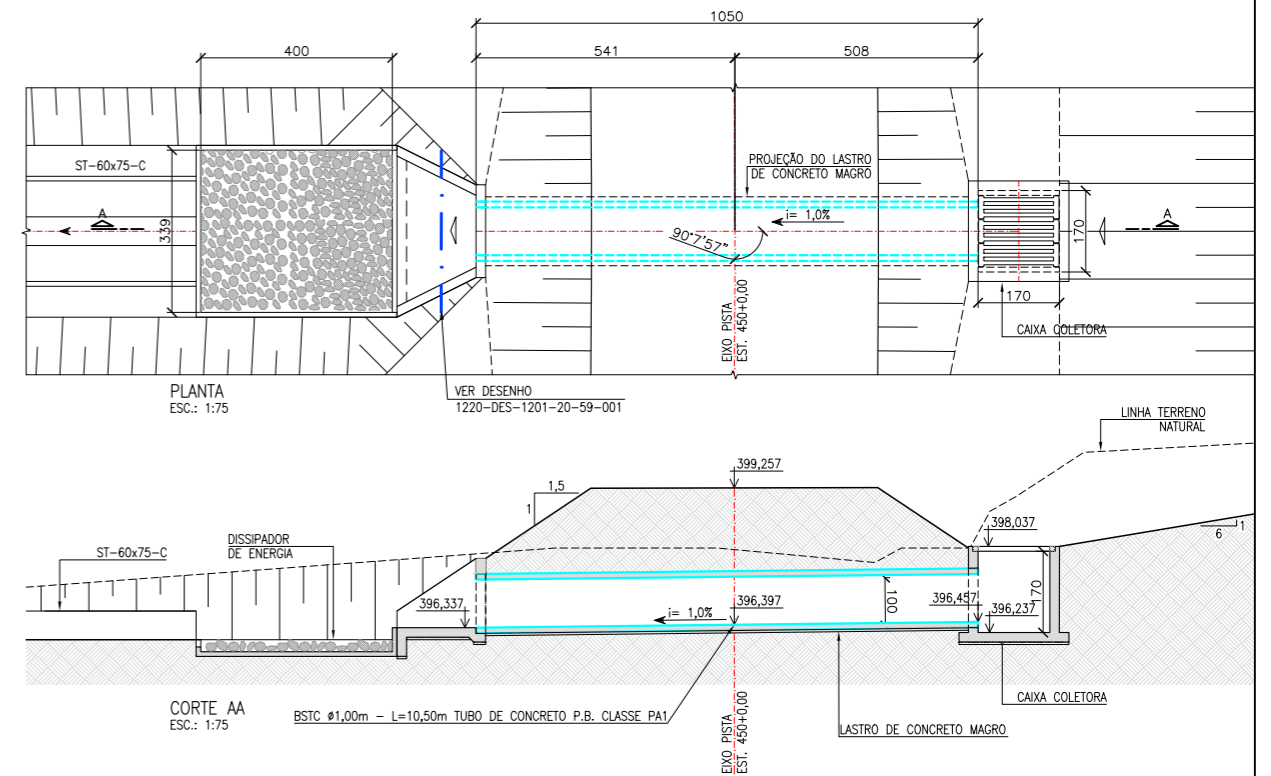


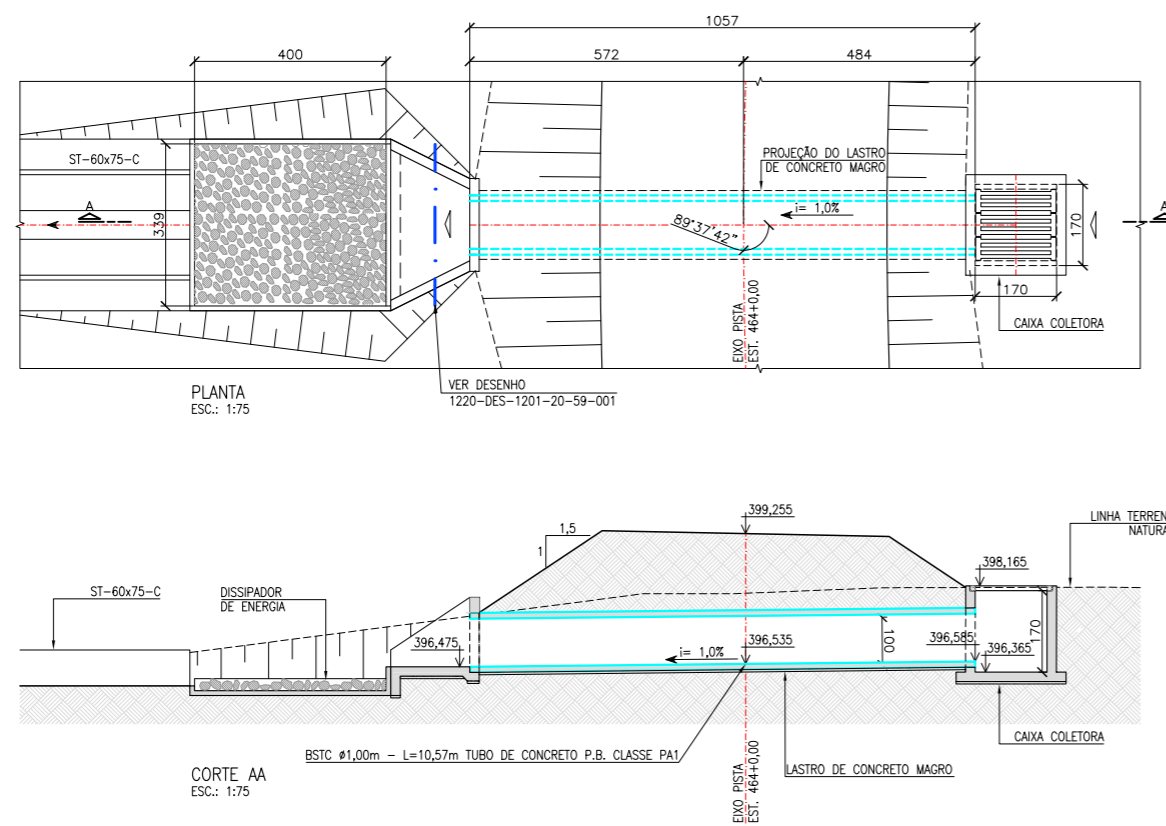
BSTC Ø 1,00 m – PISTA DIREITA EST. 447+0,00



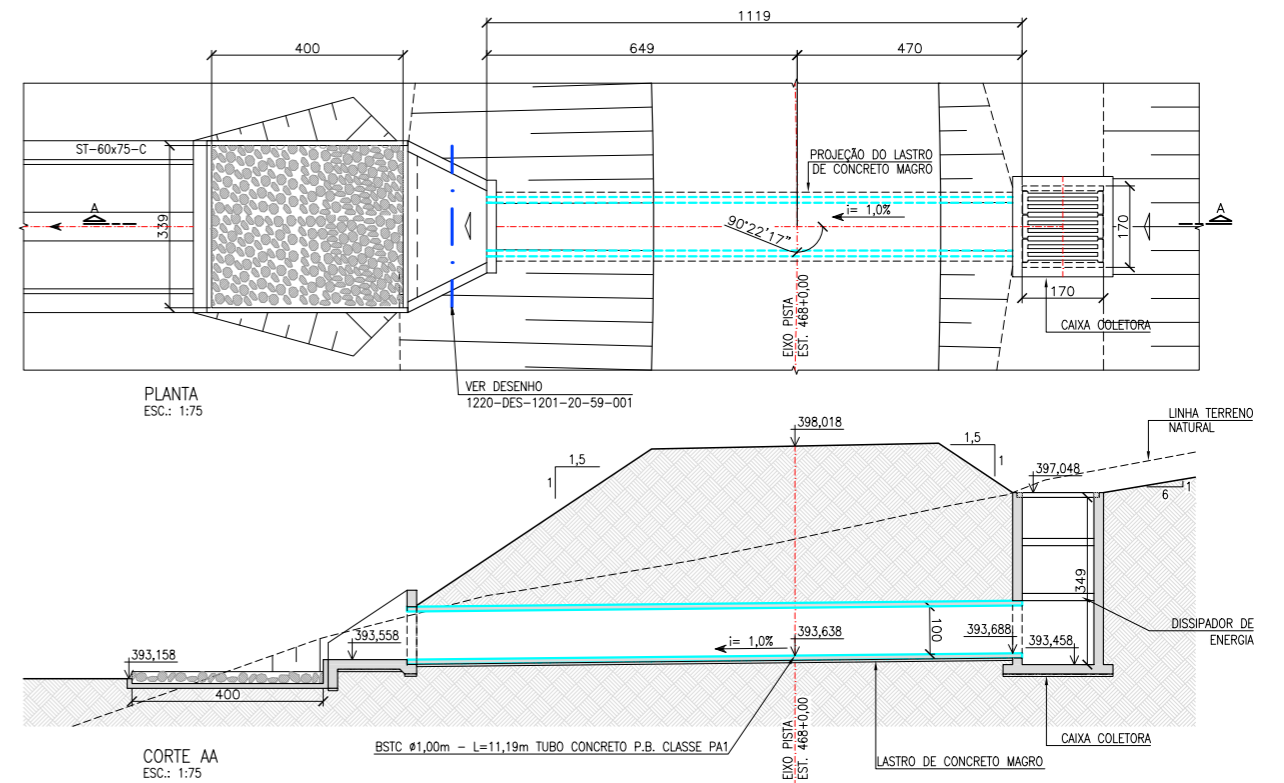
BSTC Ø 1,00 m – PISTA DIREITA EST. 450+0,00



BSTC Ø 1,00 m – PISTA DIREITA EST. 464+0,00



BSTC Ø 1,00 m – PISTA DIREITA EST. 468+0,00



NOTA :  
1 - A SUPERVISÃO DEVERÁ APROVAR OS LOCAIS DE LANÇAMENTO DOS EFLUENTES DOS BUEIROS NOS TALVEGUES NATURAIS A FIM DE EVITAR EROSÕES REGRESSIVAS.

Nº	DESCRIÇÃO	TIPO	DATA	RUBRICA	OBJETO
06	ADEQUAÇÃO DAS COTAS	E	07/07/2010		
05	INCLUSÃO DE FILTRO INVERTIDO	E	02/12/2009		
04	CLASSES DE TUBOS E CAIXAS COLETORAS	E	01/10/2009		
03	ADEQUAÇÃO DAS BOCAS DE BUEIROS E CAIXAS COLETORAS	E	20/08/2009		
02	REVISÃO DO N° DE FOLHAS	E	15/04/2009		
01	INCLUSÃO DA ATA DE APROVAÇÃO	E	12/03/2009		
00	EMIÇÃO INICIAL	B	10/02/2009		

TIPO DE EMISSÃO	PROJETISTA	DESENHISTA	APROVAÇÃO	RES.P. TÉCNICO	Nº ART.
(A) PRELIMINAR		MÁRCIA/VANESSA			92221220070968286
(B) PARA APROVAÇÃO					
(C) PARA CONHECIMENTO					
(D) PARA COTAÇÃO					
(E) PARA CONSTRUÇÃO					
(F) CONFORME COMPRADO					
(G) CONFORME CONSTRUÍDO					
(H) CANCELADO					
(I) DE TRABALHO					

CONSORCIO	LOGOS - CONCREMAT	GERENCIAMENTO DO PROJETO DE INTEGRAÇÃO DO RIO SÃO FRANCISCO
DESENHISTA: MÁRCIA/VANESSA	DATA: 10/02/2009	APROVAÇÃO - ME. ATA Nº 373
DESCRIÇÃO: CREA :500177030 / 0601464709		

MINISTÉRIO DA INTEGRAÇÃO NACIONAL	PROJETO DE INTEGRAÇÃO DO RIO SÃO FRANCISCO	COM BACIAS HIDROGRÁFICAS DO NORDESTE SETENTRIONAL
PROJETO EXECUTIVO - EIXO NORTE - LOTE 'B'	SEGMENTO DE CANAL ENTRE RESERV. DO BOI / AQUEDUTO DO BOI	SISTEMA DE DRENAGEM
BUEIROS ESTRADA DE SERVIÇO PISTA DIREITA - EST. 447 A EST. 468		
Nº DES CLIENTE: 1220-DES-1729-20-48-032	REV. R06	ESCALA INDIC.
		FOLHA 01/01