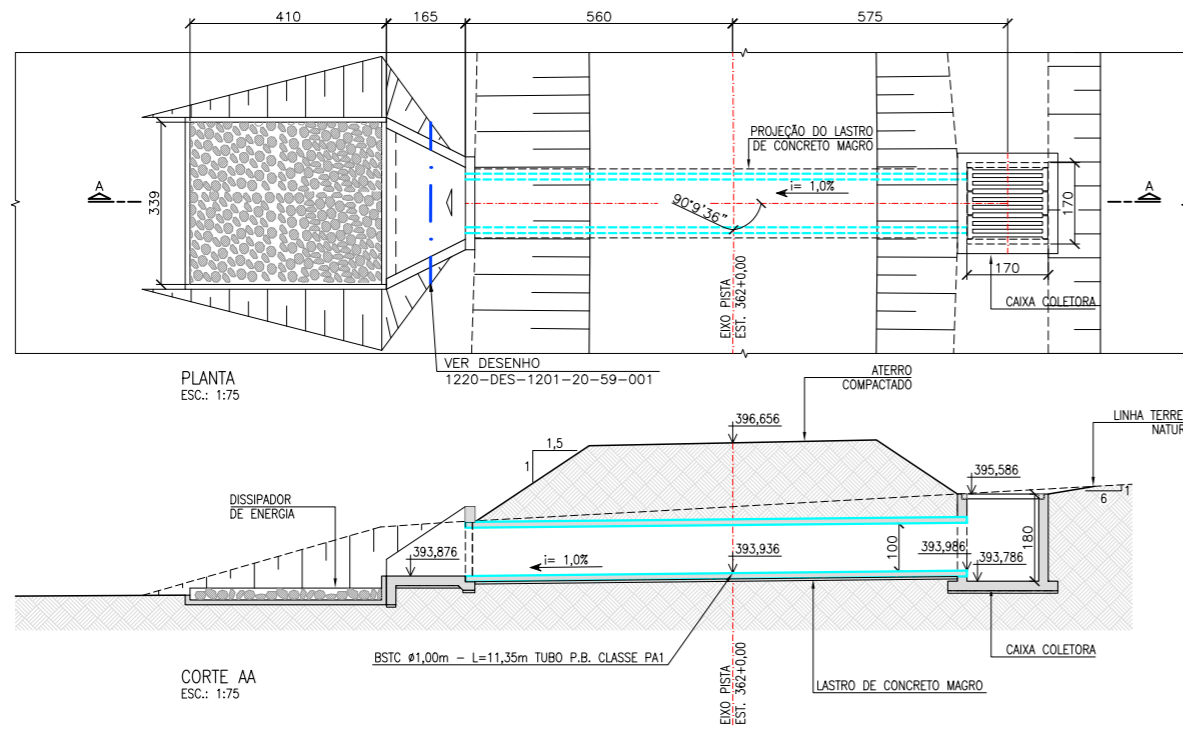
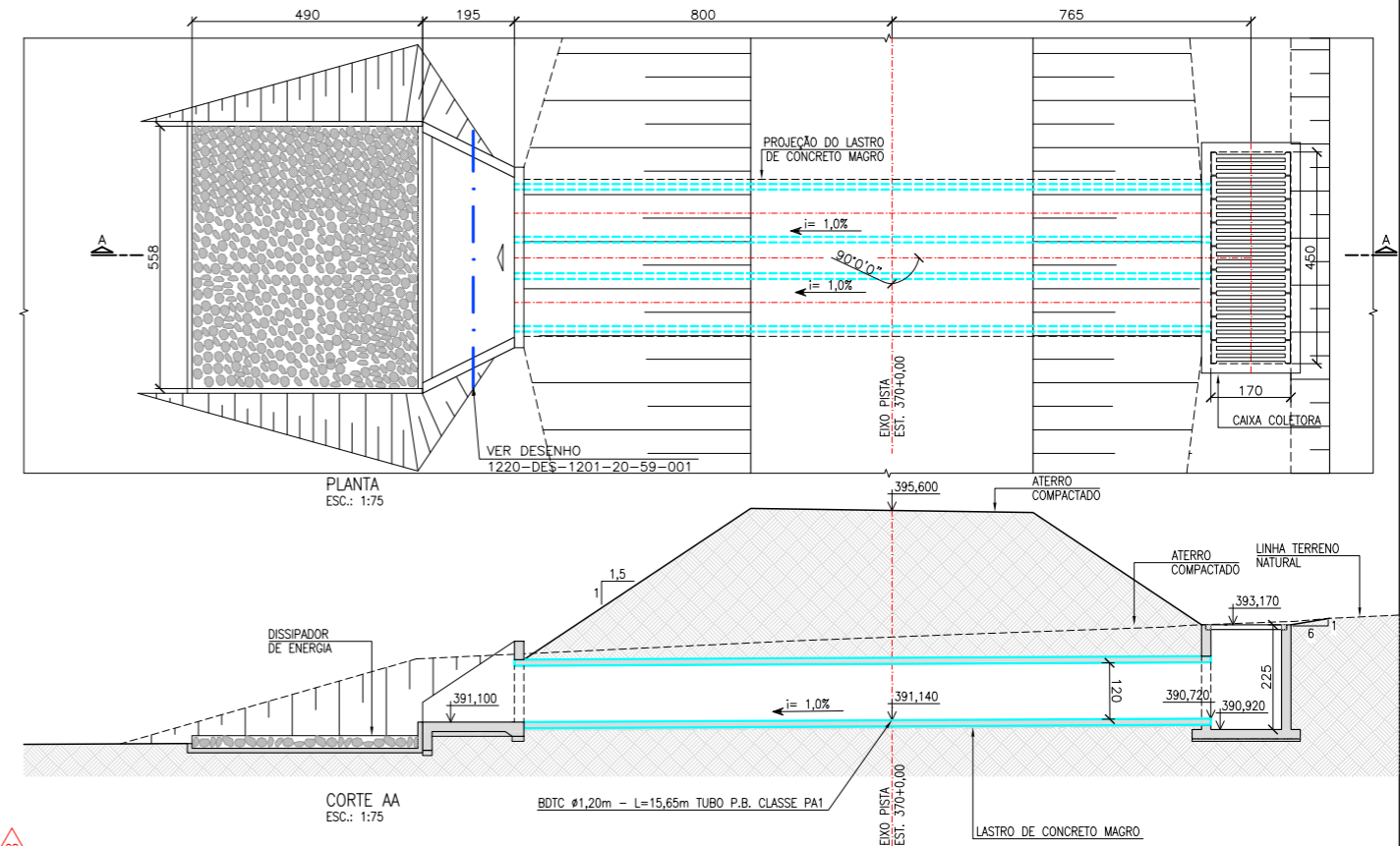


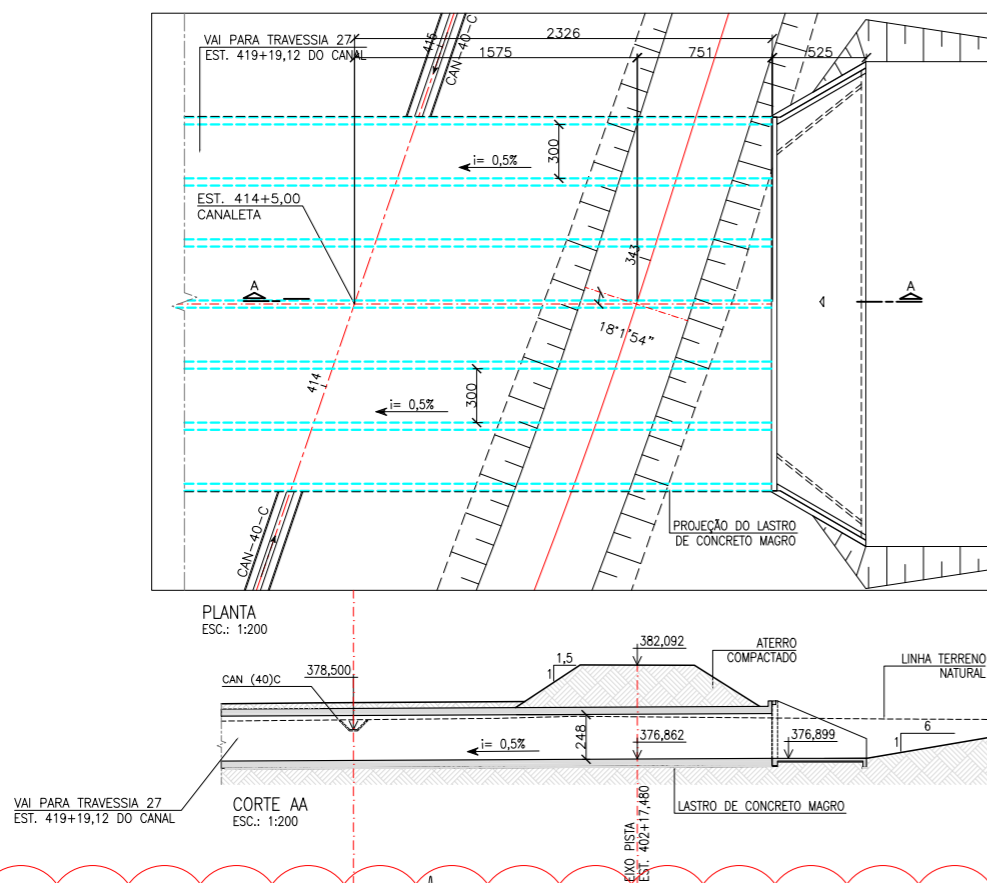
BSTC  $\phi$  1,00 m – PISTA DIREITA EST. 362+0,00



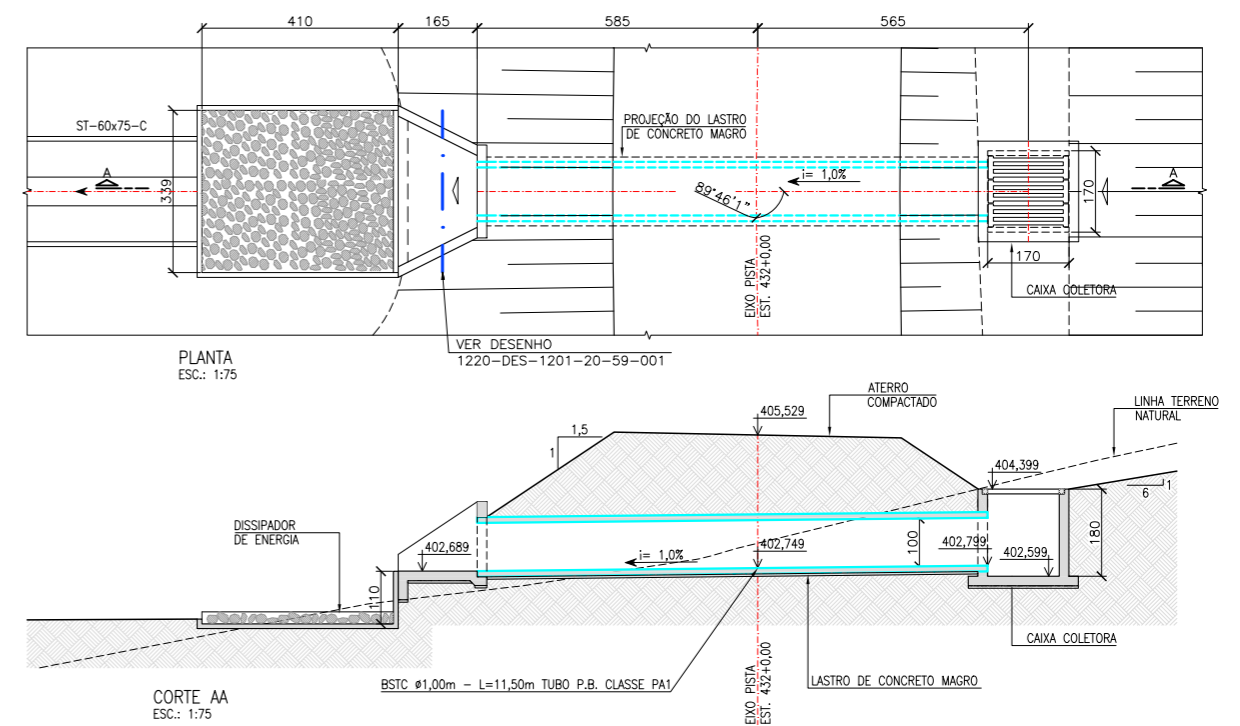
BDTC  $\phi$  1,20 m – PISTA DIREITA EST. 370+0,00



2XBTC  $\phi$  (3,00x2,50)m – PISTA DIREITA EST. 402+17,480



BSTC  $\phi$  1,00 m – PISTA DIREITA EST. 432+0,00



NOTA :  
1 – A SUPERVISÃO DEVERÁ APROVAR OS LOCAIS DE LANÇAMENTO DOS EFLUENTES DOS BUEIROS NOS TALVEGUES NATURAIS A FIM DE EVITAR EROSIÕES REGRESSIVAS.

Nº	DESCRIÇÃO	TIPO EMISSÃO	DATA	RUBRICA	OBJETO
08	ADEQUAÇÃO DO BUEIRO DA EST. 402+17,480	E	28/05/2010		
07	CORREÇÃO TÍTULO DO BUEIRO EST. 417+5,00	E	26/04/2010		
06	ALT. DA SEÇÃO TRAV. EM FUNÇÃO ACRES. DE VAZÃO AÇUDE QUIXABINHA	E	10/12/2009		
05	INCLUSÃO DE FILTRO INVERTIDO	E	02/12/2009		
04	CLASSES DE TUBOS E CAIXAS COLETORAS	E	01/10/2009		
03	ADEQUAÇÃO DAS BOCAS DE BUEIROS E CAIXAS COLETORAS	E	20/08/2009		
02	REVISÃO DO Nº DE FOLHAS	E	15/04/2009		
01	INCLUSÃO DA ATA DE APROVAÇÃO	E	12/03/2009		
00	EMISSÃO INICIAL	B	10/02/2009		

**HIDROCONSULT**  
Consultoria, Estudos e Projetos S.A.

**MWH BRASIL**

consórcio  
**LOGOS - CONCREMAT**  
Gerenciamento do Projeto de Integração do Rio São Francisco



MINISTÉRIO DA INTEGRAÇÃO NACIONAL  
PROJETO DE INTEGRAÇÃO DO RIO SÃO FRANCISCO  
COM BACIAS HIDROGRÁFICAS DO NORDESTE SETENTRIONAL

PROJETO EXECUTIVO – EIXO NORTE – LOTE 'B'  
SEGMENTO DE CANAL ENTRE RESERVA DO BOI / AQUEDUTO DO BOI  
SISTEMA DE DRENAGEM  
BUEIROS ESTRADA DE SERVIÇO PISTA DIREITA – EST. 362 A EST. 432

FOLHA  
01/01

PROJETA: [Signature]  
APROVAÇÃO: [Signature]  
RESP. TÉCNICO: [Signature]  
Nº ART.: 922122007968286

DESENHISTA: MARCIA VANESSA  
DATA: 10/02/2009  
CREA: 500177030 / 0601464709

APROVAÇÃO – MI. ATA Nº 373

DATA  
02 03 09 / /

Nº DES. CLIENTE: 1220-DES-1729-20-48-031

REV. R08 ESCALA INDIC.