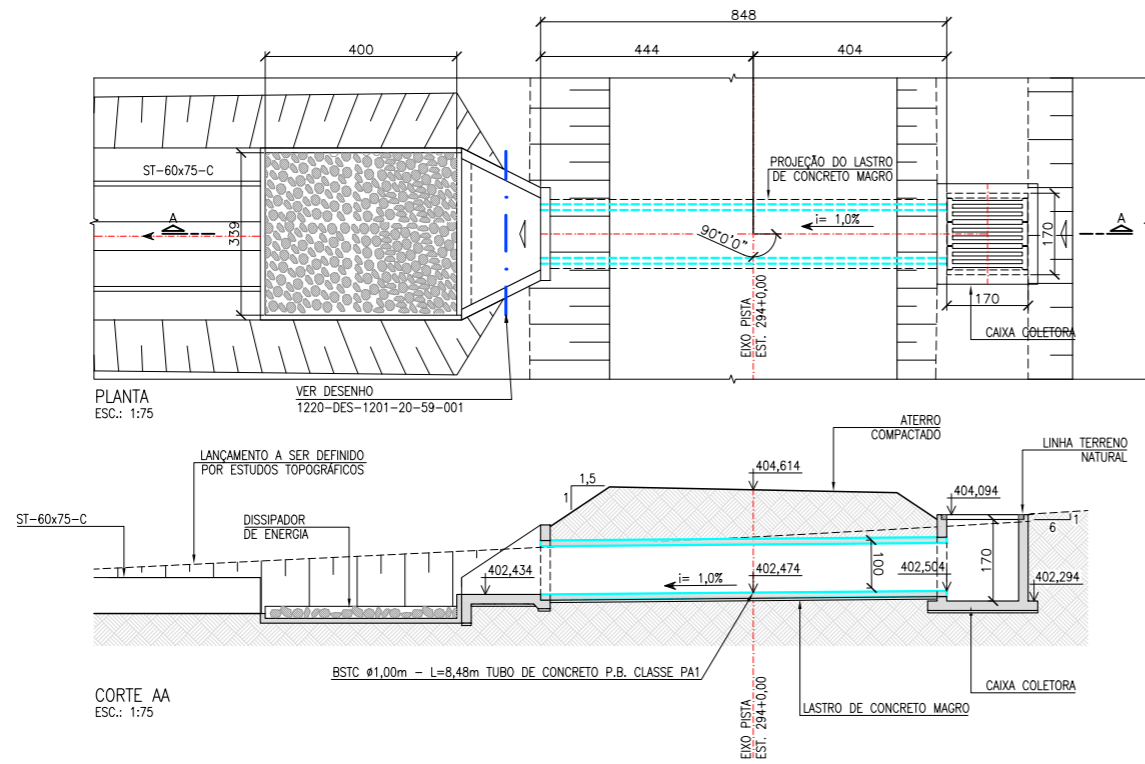
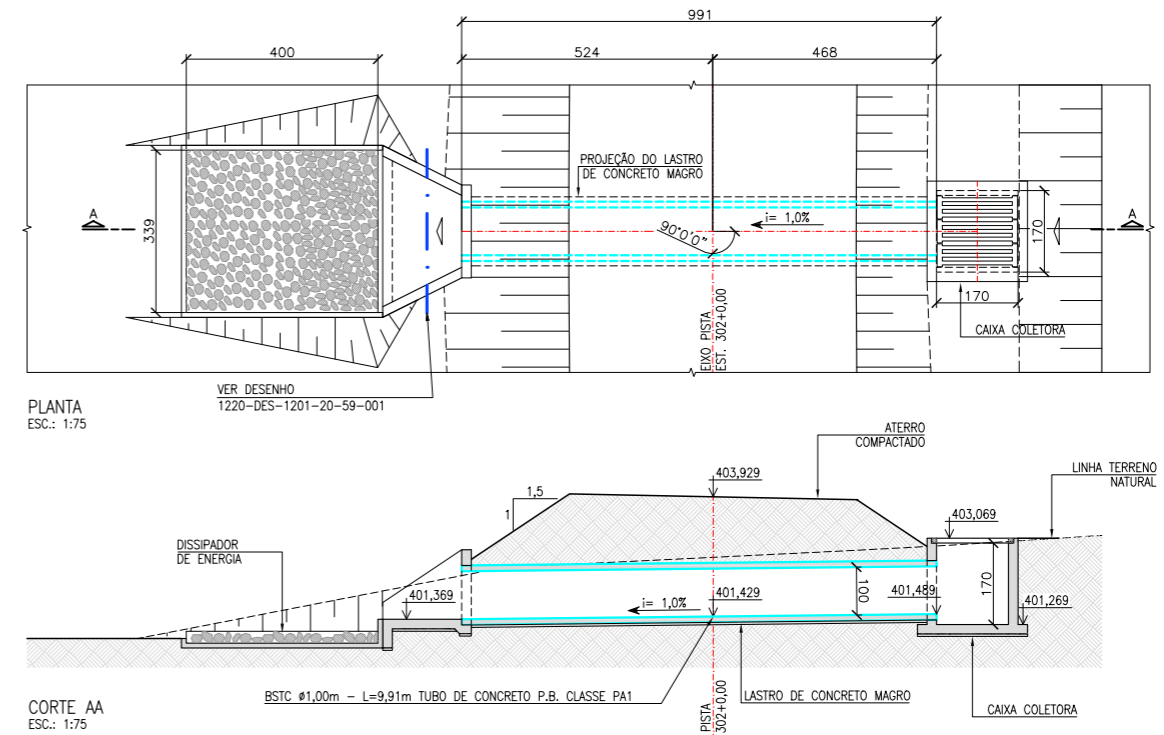


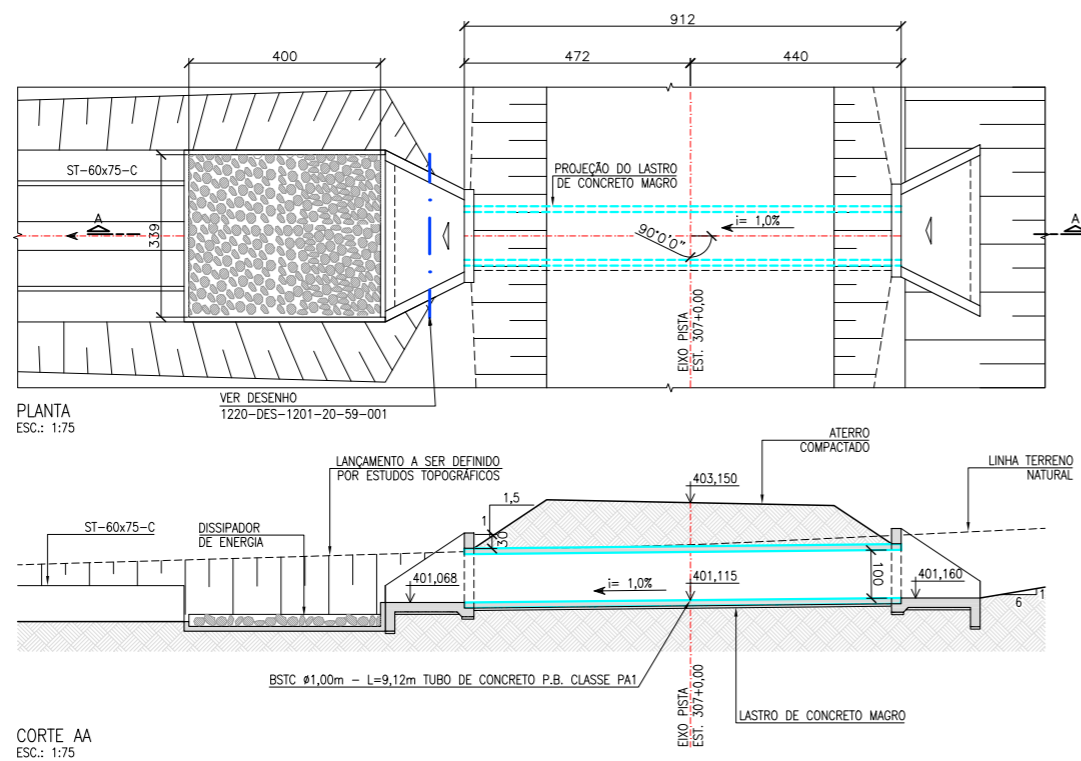
BSTC Ø 1,00 m – PISTA DIREITA EST. 294+0,00



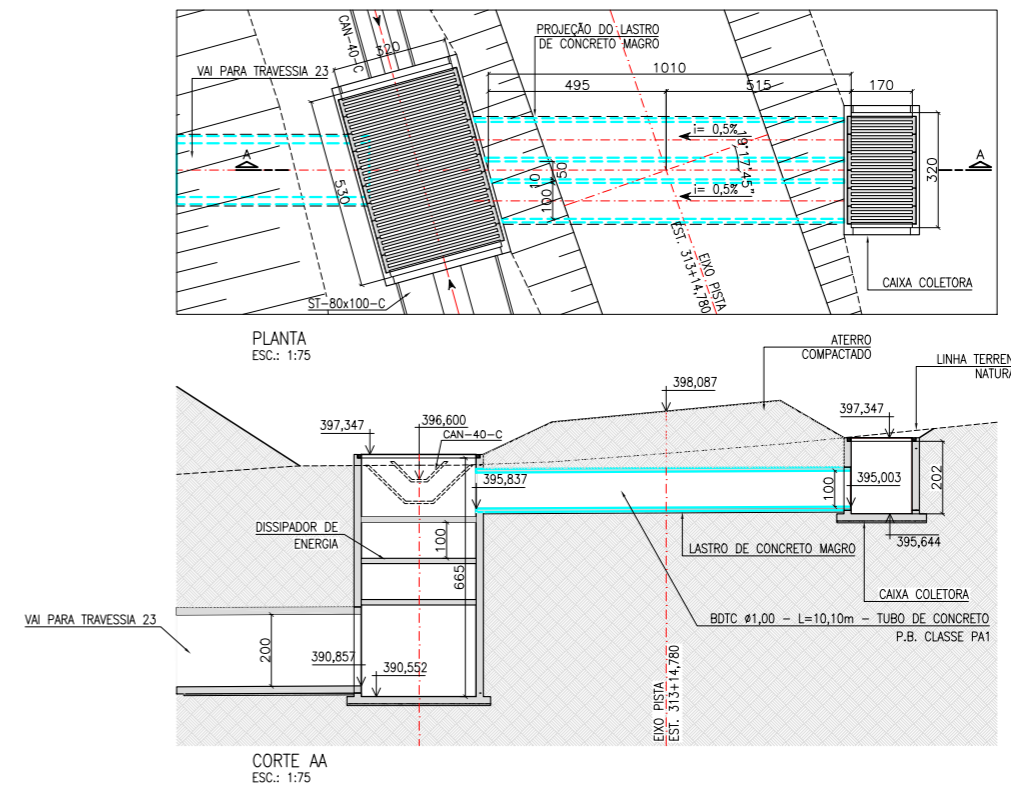
BSTC Ø 1,00 m – PISTA DIREITA EST. 302+0,00



BSTC Ø 1,00 m – PISTA DIREITA EST. 307+0,00



BDTC Ø 1,00 m – PISTA DIREITA EST. 313+14,780



NOTA :
1 - A SUPERVISÃO DEVERÁ APROVAR OS LOCAIS DE LANÇAMENTO DOS EFLUENTES DOS BUEIROS NOS TALVEGUES NATURAIS A FIM DE EVITAR EROSIÕES REGRESSIVAS.

Nº	DESCRIÇÃO	TIPO EMISSÃO	DATA	RUBRICA
08	ADEQUAÇÃO DAS COTAS	E	07/07/2010	
07	CORREÇÃO LEGENDA BUEIRO EST 313+14,780	E	26/04/2010	
06	ALTERAÇÃO NO BUEIRO DA EST. 313+14,780	E	08/03/2010	
05	INCLUSÃO DE FILTRO INVERTIDO	E	02/12/2009	
04	CLASSES DE TUBOS E CAIXAS COLETORAS	E	01/10/2009	
03	ADEQUAÇÃO DAS BOCAS DOS BUEIROS E CAIXAS COLETORAS	E	20/08/2009	
02	REVISÃO DO Nº DE FOLHAS	E	15/04/2009	
01	INCLUSÃO DA ATA DE APROVAÇÃO	E	12/03/2009	
00	EMISSÃO INICIAL	B	10/02/2009	

TIPO DE EMISSÃO	OBJETO
(A) PRELIMINAR	
(B) PARA APROVAÇÃO	
(C) PARA CONHECIMENTO	
(D) PARA COTAÇÃO	
(E) PARA CONSTRUÇÃO	
(F) CONFORME COMPRADO	
(G) CONFORME CONSTRUÍDO	
(H) CANCELADO	
(I) DE TRABALHO	

HIDROCONSULT
Consultoria, Estudos e Projetos S.A.

MWH BRASIL

consórcio
LOGOS - CONCREMAT
Gerenciamento do Projeto de Integração do Rio São Francisco



MINISTÉRIO DA INTEGRAÇÃO NACIONAL
PROJETO DE INTEGRAÇÃO DO RIO SÃO FRANCISCO
COM BACIAS HIDROGRÁFICAS DO NORDESTE SETENTRIONAL

PROJETO EXECUTIVO - EIXO NORTE - LOTE 'B'	FOLHA
SEGMENTO DE CANAL ENTRE RES. DO BOI / AQUEDUTO DO BOI	
SISTEMA DE DRENAGEM	
BUEIROS ESTRADA DE SERVIÇO PISTA DIREITA - EST. 294 A EST. 314	01/01
Nº DES CLIENTE: 1220-DES-1729-20-48-029	REV. R08
ESCALA INDIC.	

PROJETISTA: *[Signature]*
APROVAÇÃO: *[Signature]*
RESP. TÉCNICO: *[Signature]*
Nº ART.: 92221220070968286

DESENHISTA: VANESSA SOARES
DATA: 10/02/2009
CREA: 500177030 / 0601464709

APROVAÇÃO - MI. ATA Nº 373

DATA: 02/03/08
REV. / / /