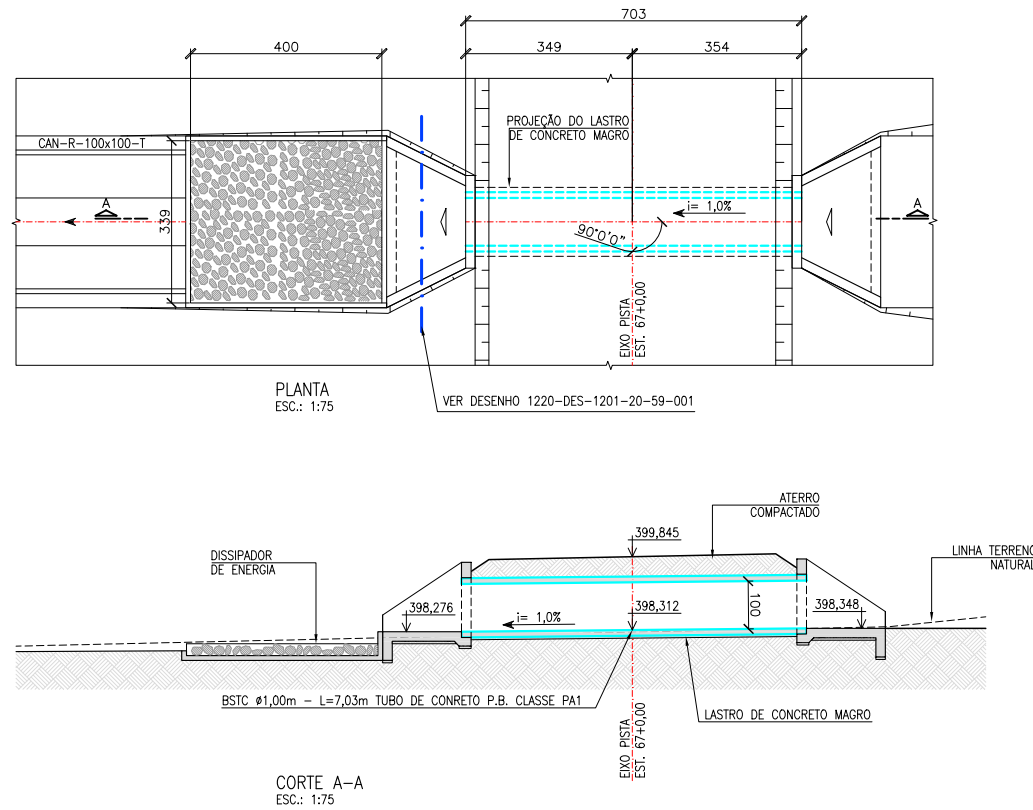
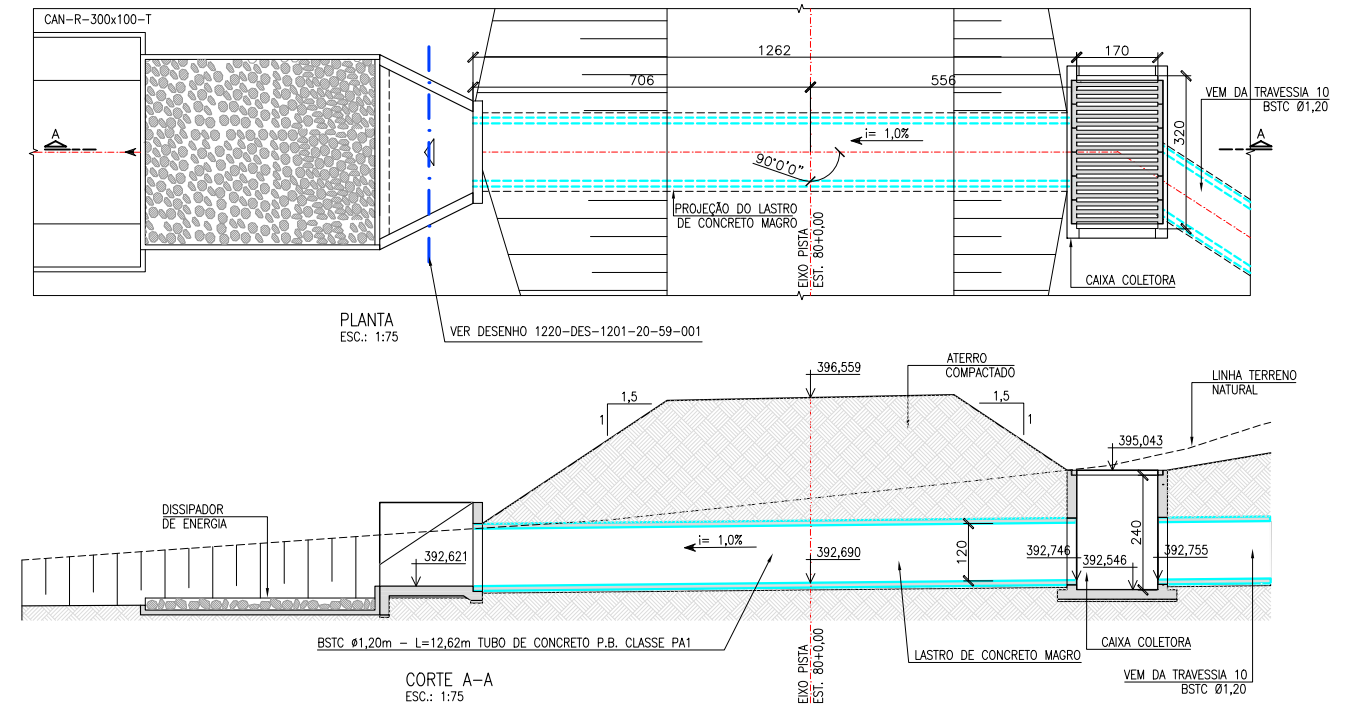


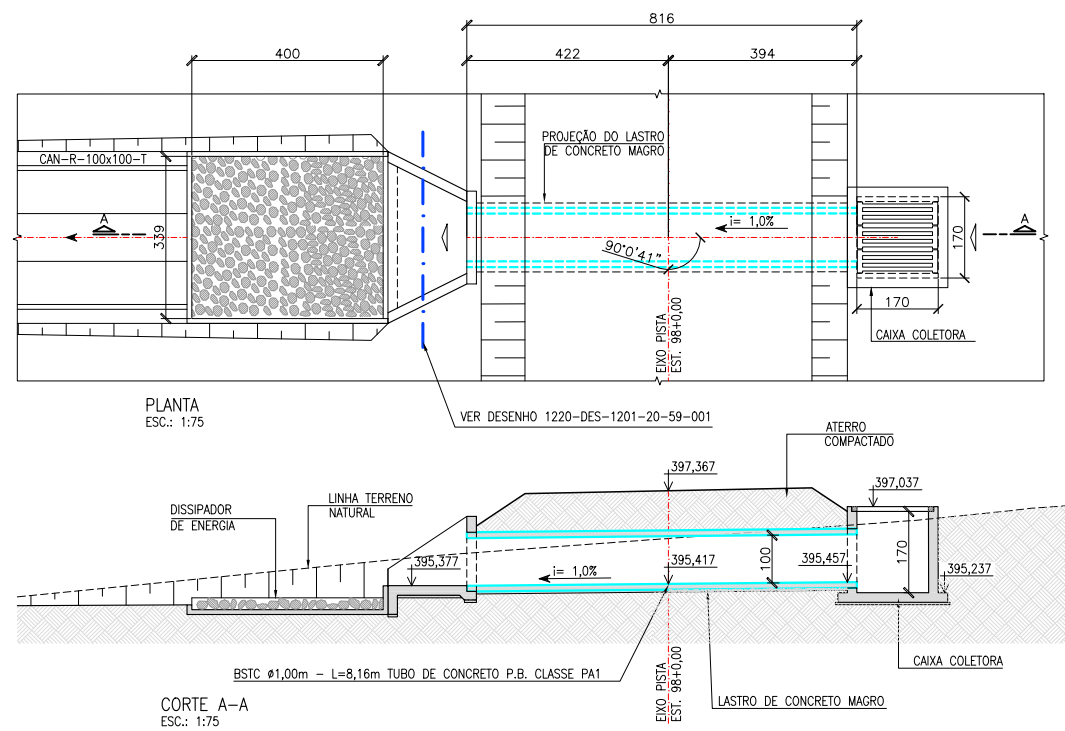
BSTC Ø 1,00m – PISTA ESQUERDA EST. 67+0,00



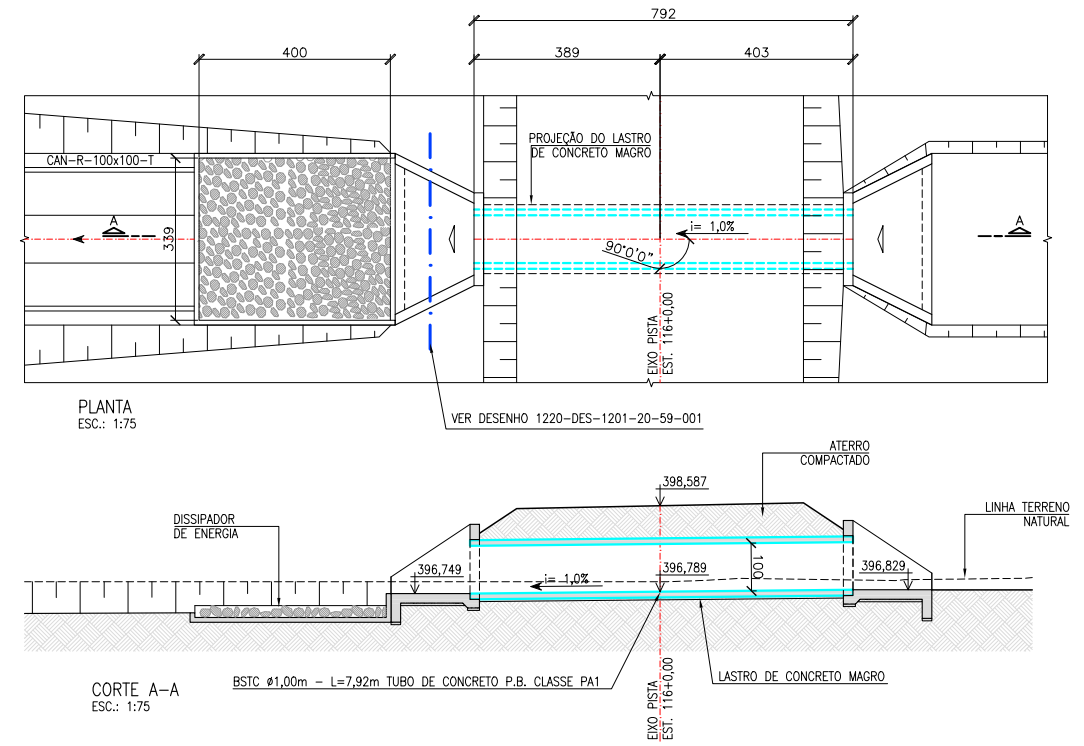
BSTC Ø 1,20m – PISTA ESQUERDA EST. 80+0,00



BSTC Ø 1,00m – PISTA ESQUERDA EST. 98+0,00



BSTC Ø 1,00m – PISTA ESQUERDA EST. 116+0,00



NOTA :
1 - A SUPERVISÃO DEVERÁ APROVAR OS LOCAIS DE LANÇAMENTO DOS EFLOENTES DOS BUEIROS NOS TALVEGUES NATURAIS A FIM DE EVITAR EROSÕES REGRESSIVAS.

Nº	DESCRIÇÃO	TIPO	DATA	RUBRICA	OBJETO
07	ADEQUAÇÃO DAS COTAS	E	07/07/2010		
06	ADEQUAÇÃO BUEIRO EST 80+0,00	E	23/04/2010		
05	INCLUSÃO DE FILTRO INVERTIDO	E	02/12/2009		
04	CLASSES DE TUBOS E CAIXAS COLETORAS	E	01/10/2009		
03	ADEQUAÇÃO DAS BOCAS DE BUEIROS E CAIXAS COLETORAS	E	20/08/2009		
02	REVISÃO DO N° DE FOLHAS	E	15/04/2009		
01	INCLUSÃO DA ATA DE APROVAÇÃO	E	27/02/2009		
00	EMIÇÃO INICIAL	B	15/01/2009		

<p>HIDROCONSULT Consultoria, Estudos e Projetos S.A.</p>	<p>MWH BRASIL</p>	<p>consórcio LOGOS - CONCREMAT Gerenciamento do Projeto de Integração do Rio São Francisco</p>	<p>MINISTÉRIO DA INTEGRAÇÃO NACIONAL PROJETO DE INTEGRAÇÃO DO RIO SÃO FRANCISCO COM BACIAS HIDROGRÁFICAS DO NORDESTE SETENTRIONAL</p>
<p>PROJETA: <i>[Assinatura]</i></p>	<p>DESENHISTA: VANESSA/POLIANA/VANESSA</p>	<p>APROVAÇÃO - ME. ATA Nº 357</p>	<p>PROJETO EXECUTIVO – EIXO NORTE – LOTE 'B' SEGMENTO DE CANAL ENTRE RES. DO BOI E AQUEDUTO DO BOI SISTEMA DE DRENAGEM BUEIROS ESTRADA DE SERVIÇO PISTA ESQUERDA – EST. 67 A EST. 116</p>
<p>DATA: 15/01/2009</p>	<p>DATA: 06/02/09</p>	<p>REV. R07</p>	<p>FOLHA 1/1</p>
<p>CREA :500177030 / 0601464709</p>	<p>Nº ART. :92221220070968286</p>	<p>REVISÃO</p>	<p>Nº DES CLIENTE: 1220-DES-1729-20-48-019</p>