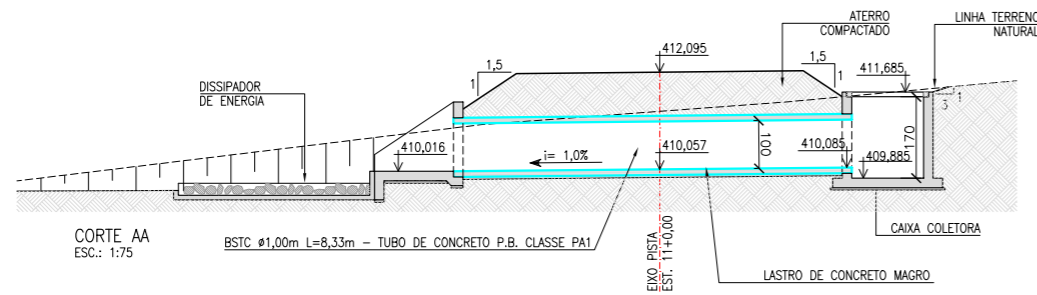
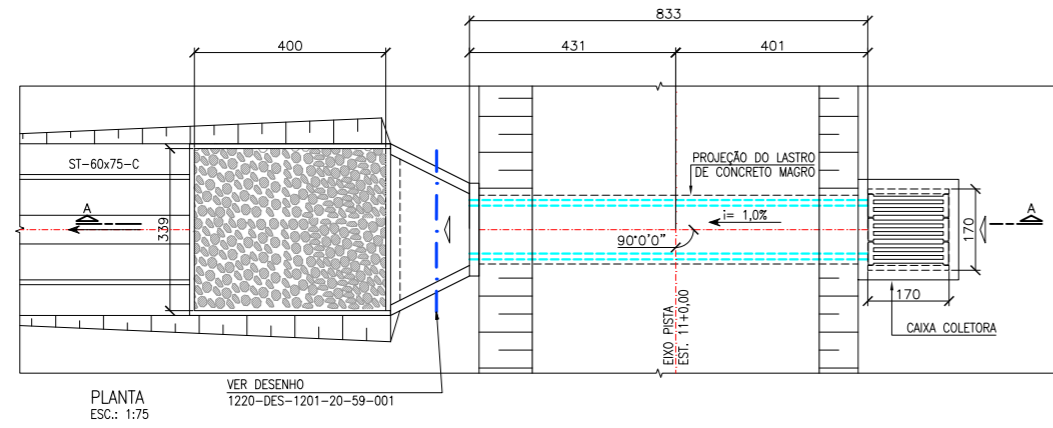
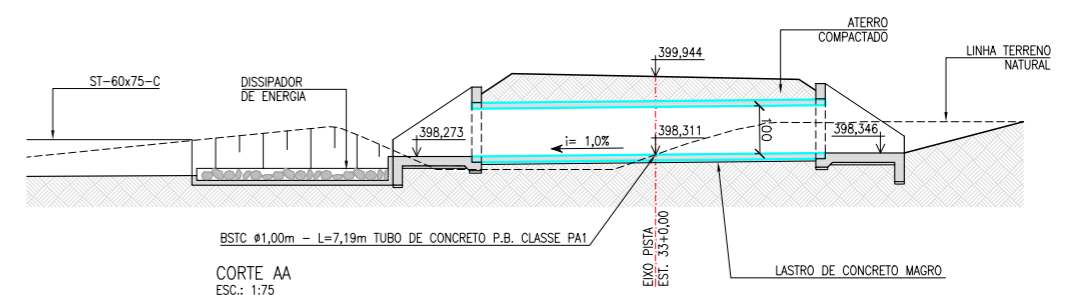
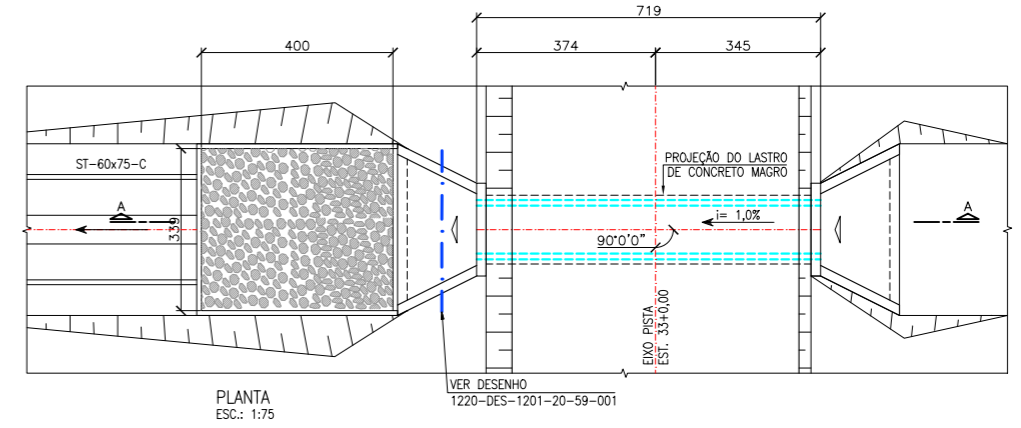


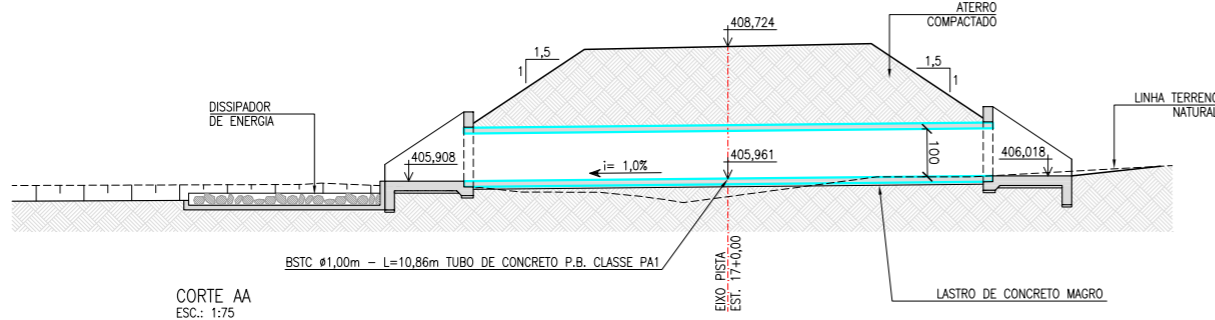
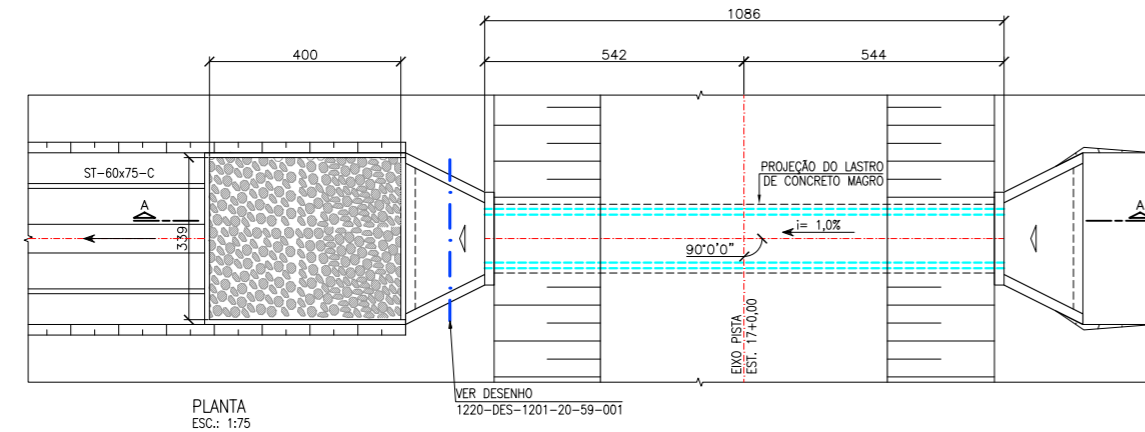
BSTC Ø 1,00 m – PISTA DIREITA EST. 11+0,00



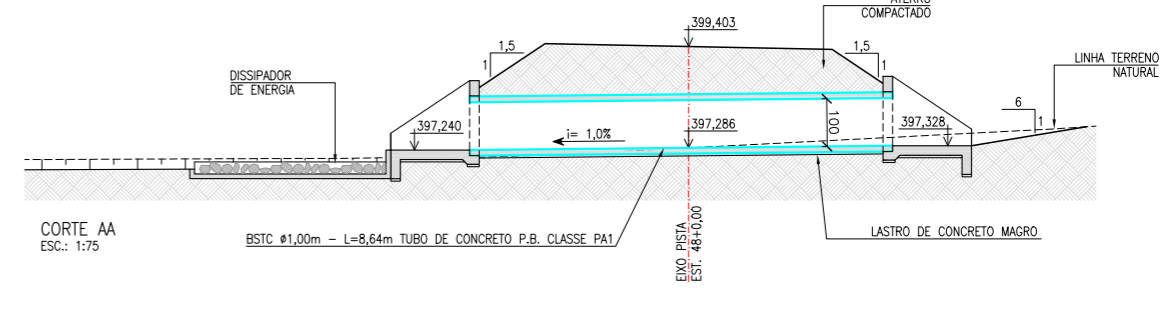
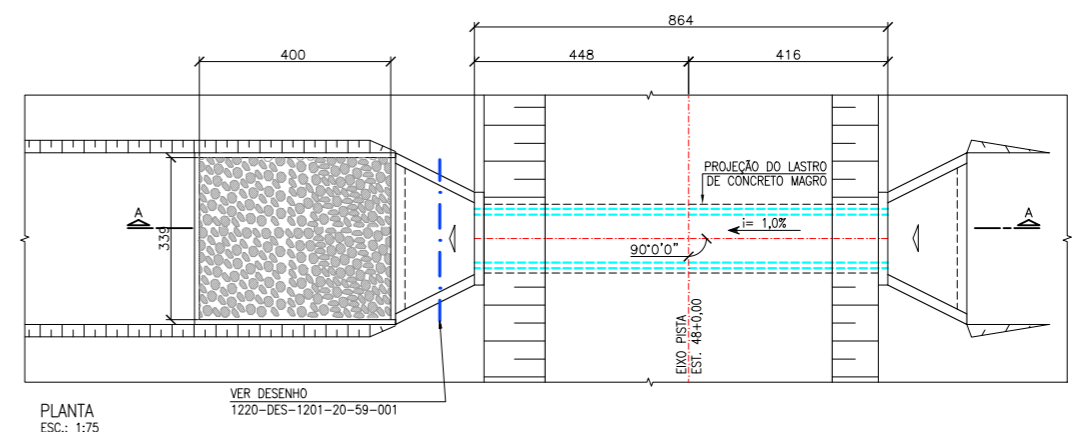
BSTC Ø 1,00 m – PISTA DIREITA EST. 33+0,00



BSTC Ø 1,00 m – PISTA DIREITA EST. 17+0,00



BSTC Ø 1,00 m – PISTA DIREITA EST. 48+0,00



NOTA :
1 - A SUPERVISÃO DEVERÁ APROVAR OS LOCAIS DE LANÇAMENTO DOS EFLUENTES DOS BUEIROS NOS TALVEGUES NATURAIS A FIM DE EVITAR EROSÕES REGRESSIVAS.

Nº	DESCRIÇÃO	TIPO DE EMISSÃO	DATA	RUBRICA	OBJETO
06	ADEQUAÇÃO DAS COTAS	(A) PRELIMINAR	07/07/2010		
05	INCLUSÃO DE FILTRO INVERTIDO	(B) PARA APROVAÇÃO	02/12/2009		
04	CLASSES DE TUBOS E CAIXAS COLETORAS	(C) PARA CONHECIMENTO	01/10/2009		
03	ADEQUAÇÃO DAS BOCAS DE BUEIRO E CAIXAS COLETORAS	(D) PARA COTAÇÃO	20/08/2009		
02	REVISÃO DO N° DE FOLHAS	(E) PARA CONSTRUÇÃO	15/04/2009		
01	INCLUSÃO DA ATA DE APROVAÇÃO	(F) CONFORME COMPRADO	27/02/2009		
00	EMIÇÃO INICIAL	(G) CONFORME CONSTRUÍDO	15/01/2009		
		(H) CANCELADO			
		(I) DE TRABALHO			

HIDROCONSULT Consultoria, Estudos e Projetos S.A.		MWH BRASIL		consórcio LOGOS - CONCREMAT Gerenciamento do Projeto de Integração do Rio São Francisco		MINISTÉRIO DA INTEGRAÇÃO NACIONAL PROJETO DE INTEGRAÇÃO DO RIO SÃO FRANCISCO COM BACIAS HIDROGRÁFICAS DO NORDESTE SETENTRIONAL	
PROJETO EXECUTIVO – EIXO NORTE – LOTE 'B' SEGMENTO DE CANAL ENTRE RES. DO BOI E AQUEDUTO DO BOI SISTEMA DE DRENAGEM BUEIROS ESTRADA DE SERVIÇO PISTA DIREITA – EST. 11 A EST. 48		FOLHA 01/01		Nº DES CLIENTE: 1220-DES-1729-20-48-012		REV. R06 ESCALA INDIC.	
PROJETA: [Assinatura] APROVAÇÃO: [Assinatura] RESP. TÉCNICO: [Assinatura]		DESENHISTA: MÁRCIO/LECIUS/POLIANA/VANESSA DATA: 15/01/2009 CREA: 500177030 / 0601464709		APROVAÇÃO – ME. ATA Nº 357 DATA: 06/02/09		Nº DES CLIENTE: 1220-DES-1729-20-48-012 REV. R06 ESCALA INDIC.	