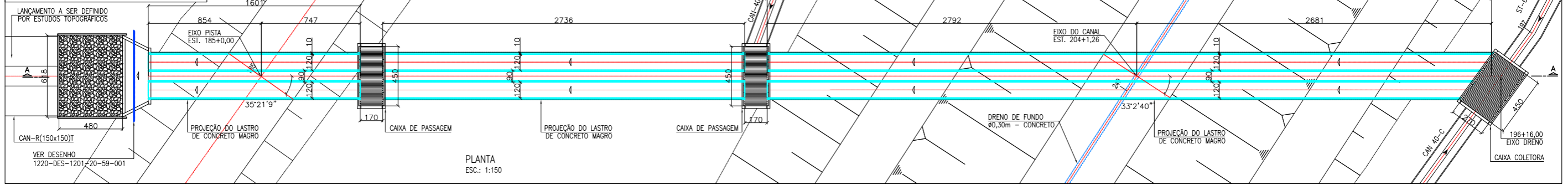
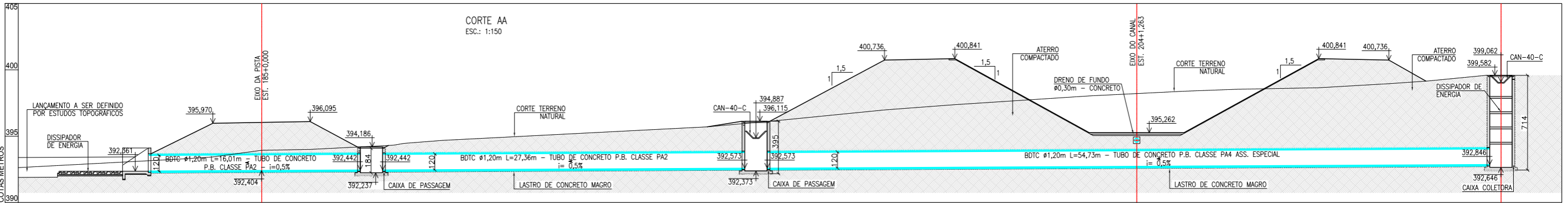


TRAVESSIA 15 - ESTACA 204+1,26  
BDTC Ø 1,20m

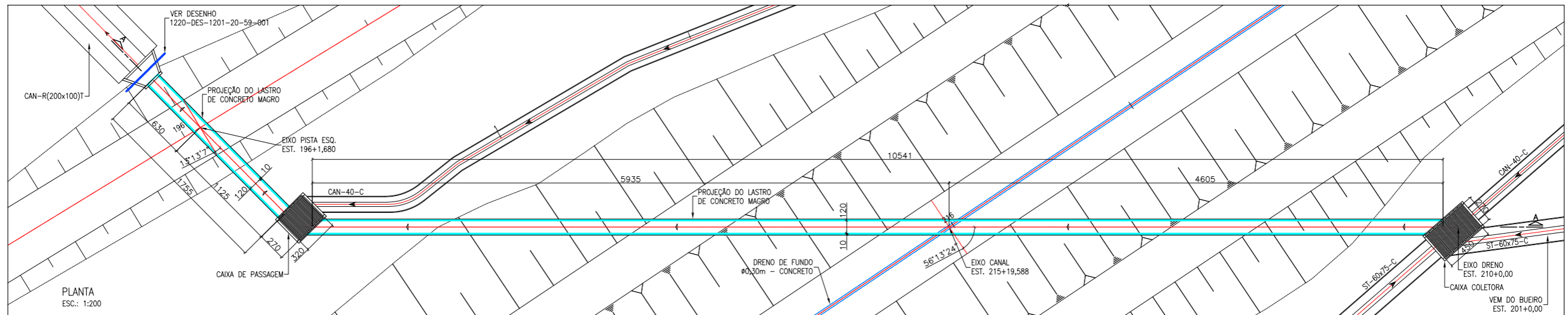


PLANTA  
ESC.: 1:150

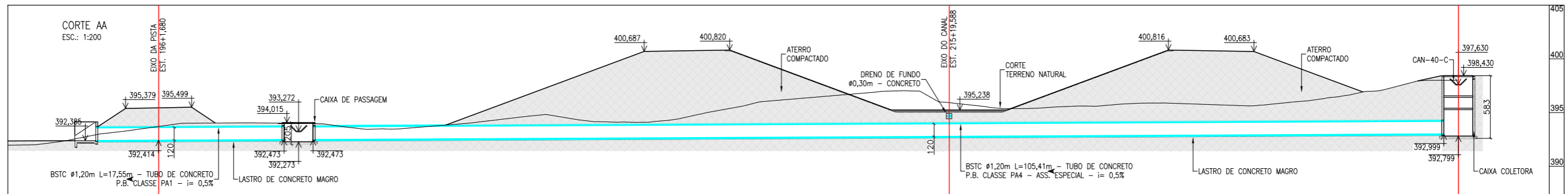


CORTE AA  
ESC.: 1:150

TRAVESSIA 16 - ESTACA 215+19,588 - BDC Ø 1,20m



PLANTA  
ESC.: 1:200



CORTE AA  
ESC.: 1:200

NOTA :  
1 - A SUPERVISÃO DEVERÁ APROVAR OS LOCAIS DE LANÇAMENTO DOS EFLUENTES DOS BUEIROS NOS TALVEGUES NATURAIS A FIM DE EVITAR EROSIÕES REGRESSIVAS.

Nº	DESCRIÇÃO	TIPO DE EMISSÃO	DATA	RUBRICA	OBJETO
07	INCLUSÃO DE REVESTIMENTO DO CANAL	E	07/07/2010		
06	ADEQUAÇÃO DA LINHA DE DRENAGEM NA TRAVESSIA 16	E	23/04/2010		
05	PADRONIZAÇÃO DAS CAIXAS COLETORAS	E	02/12/2009		
04	CLASSES DE TUBOS E CAIXAS COLETORAS	E	01/10/2009		
03	ADEQUAÇÃO DAS BOCAS DE BUEIROS E CAIXAS COLETORAS	E	20/08/2009		
02	REVISÃO DOS DRENOS DE FUNDO	E	15/04/2009		
01	INCLUSÃO DA ATA DE APROVAÇÃO	E	27/02/2009		
00	EMISSÃO INICIAL	B	15/01/2009		

TIPO DE EMISSÃO

(A) PRELIMINAR  
(B) PARA APROVAÇÃO  
(C) PARA CONHECIMENTO  
(D) PARA COTAÇÃO  
(E) PARA CONSTRUÇÃO  
(F) CONFORME COMPRADO  
(G) CONFORME CONSTRUÍDO  
(H) CANCELADO  
(I) DE TRABALHO

PROJETISTA: *[Assinatura]*  
APROVAÇÃO: *[Assinatura]*  
RESP. TÉCNICO: *[Assinatura]*  
Nº ART.: 92221220070968286

DESENHISTA: WILLIAN  
DATA: 15/01/2009  
CREA: 500177030 / 0601464709

APROVAÇÃO - M. ATA Nº 0357  
DATA: 06/02/2009

consórcio  
**LOGOS - CONCREMAT**  
Gerenciamento do Projeto de Integração do Rio São Francisco

MINISTÉRIO DA INTEGRAÇÃO NACIONAL  
PROJETO DE INTEGRAÇÃO DO RIO SÃO FRANCISCO  
COM BACIAS HIDROGRÁFICAS DO NORDESTE SETENTRIONAL

PROJETO EXECUTIVO - EIXO NORTE - LOTE 'B'  
SEGMENTO DE CANAL ENTRE RES. DO BOI E AQUEDUTO DO BOI  
SISTEMA DE DRENAGEM - DETALHES DAS OBRAS DE TRAVESSIA  
SEÇÕES DAS TRAVESSIAS 15 e 16

FOLHA  
01/01

Nº DES CLIENTE: 1220-DES-1729-20-48-009  
REV. R07  
ESCALA INDIC.