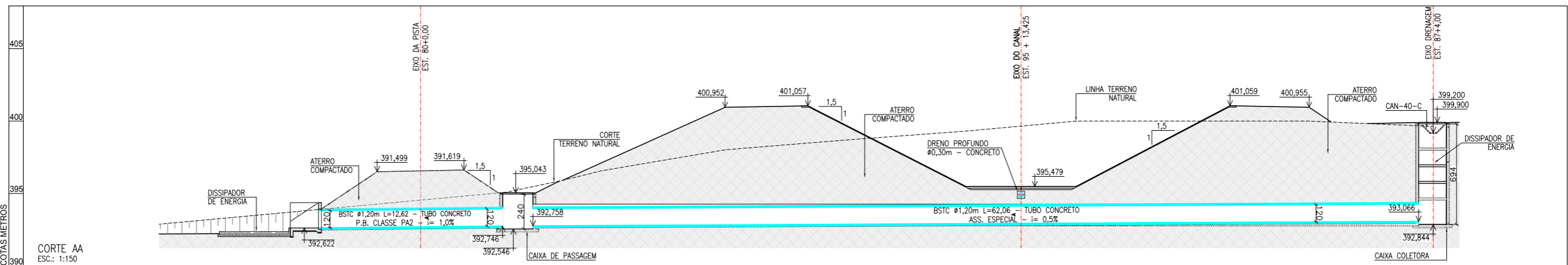
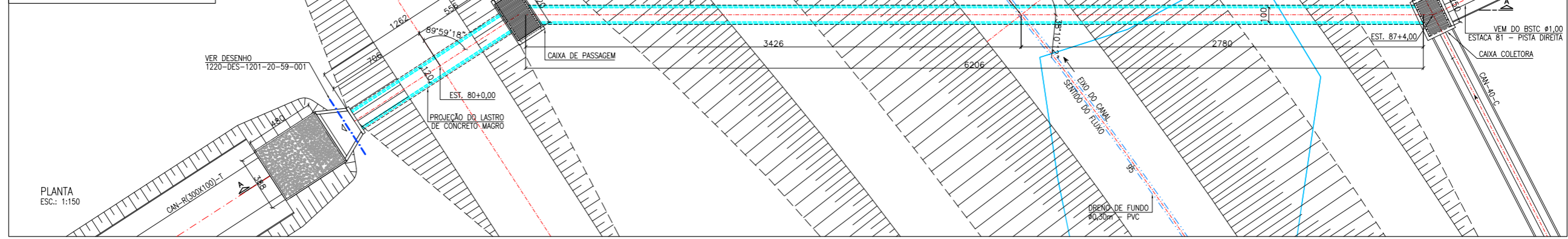
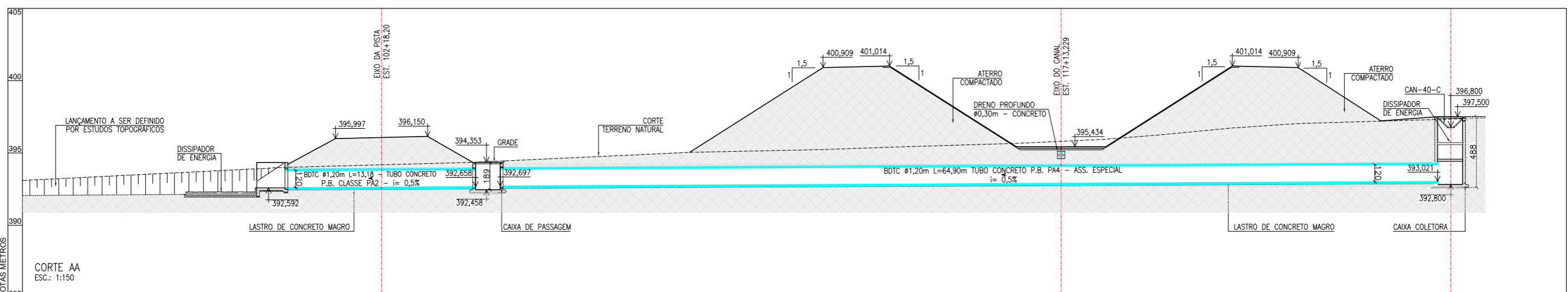
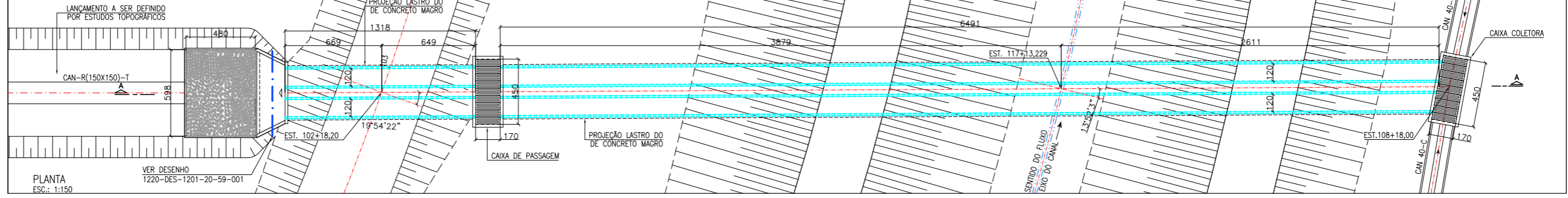


TRAVESSIA 10 - ESTACA 95+13,42
BSTC Ø 1,20m



TRAVESSIA 11 - ESTACA 117+13,23 - BDTC Ø 1,20m



NOTA :
1 - A SUPERVISÃO DEVERÁ APROVAR OS LOCAIS DE LANÇAMENTO DOS EFLUENTES DOS BUEIROS NOS TALVEGUES NATURAIS A FIM DE EVITAR EROSÕES REGRESSIVAS.

Nº	DESCRIÇÃO	TIPO	DATA	RUBRICA	OBJETO	TIPO DE EMISSÃO
07	INCLUSÃO DE REVESTIMENTO DO CANAL	E	07/07/2010			(A) PRELIMINAR
06	ADEQUAÇÃO BUEIRO EST 80+0,00 NA TRAVESSIA 10	E	23/04/2010			(B) PARA APROVAÇÃO
05	PADRONIZAÇÃO DAS CAIXAS COLETORAS	E	02/12/2009			(C) PARA CONHECIMENTO
04	CLASSES DE TUBOS E CAIXAS COLETORAS	E	01/10/2009			(D) PARA COTAÇÃO
03	ADEQUAÇÃO DAS BOCAS DE BUEIROS E CAIXAS COLETORAS	E	20/08/2009			(E) PARA CONSTRUÇÃO
02	REVISÃO DOS DRENOS DE FUNDO	E	15/04/2009			(F) CONFORME COMPRADO
01	INCLUSÃO DA ATA DE APROVAÇÃO	E	27/02/2009			(G) CONFORME CONSTRUÍDO
00	EMISSÃO INICIAL	B	15/01/2009			(H) CANCELADO
						(I) DE TRABALHO

PROJETISTA:	DESENHISTA:	DATA:	APROVAÇÃO - M. ATA N°:	DATA:
WILLIAN	WILLIAN	15/01/2009	0357	06/02/2009
RES. TÉCNICO:	CREA:			
	500177030 / 0601464709			

		MINISTÉRIO DA INTEGRAÇÃO NACIONAL PROJETO DE INTEGRAÇÃO DO RIO SÃO FRANCISCO COM BACIAS HIDROGRÁFICAS DO NORDESTE SETENTRIONAL	
PROJETO EXECUTIVO - EIXO NORTE - LOTE 'B' SEGMENTO DE CANAL ENTRE RES. DO BOI E AQUEDUTO DO BOI SISTEMA DE DRENAGEM - DETALHES DAS OBRAS DE TRAVESSIA SEÇÕES DAS TRAVESSIAS 10 e 11		FOLHA 01/01	
Nº DES CLIENTE:	1220-DES-1729-20-48-006	REV.	R07
ESCALA	INDIC.		