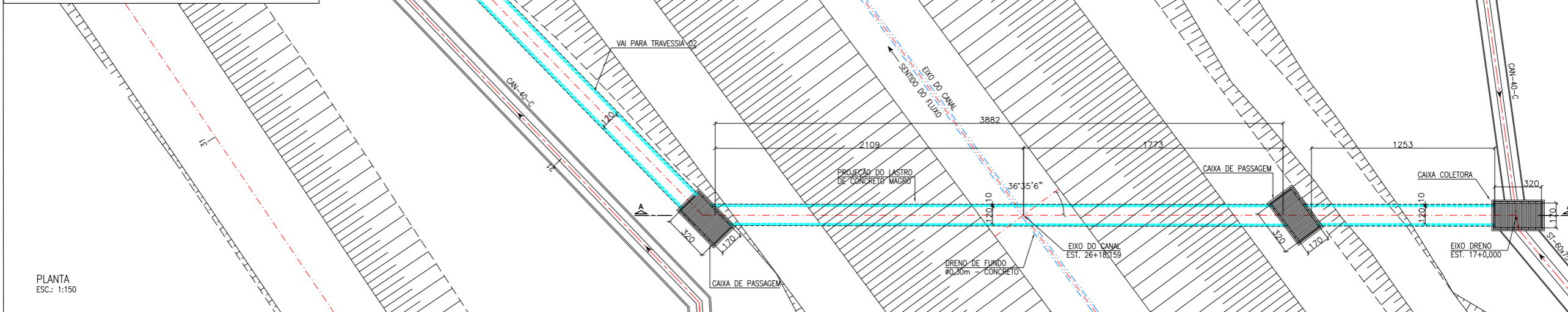
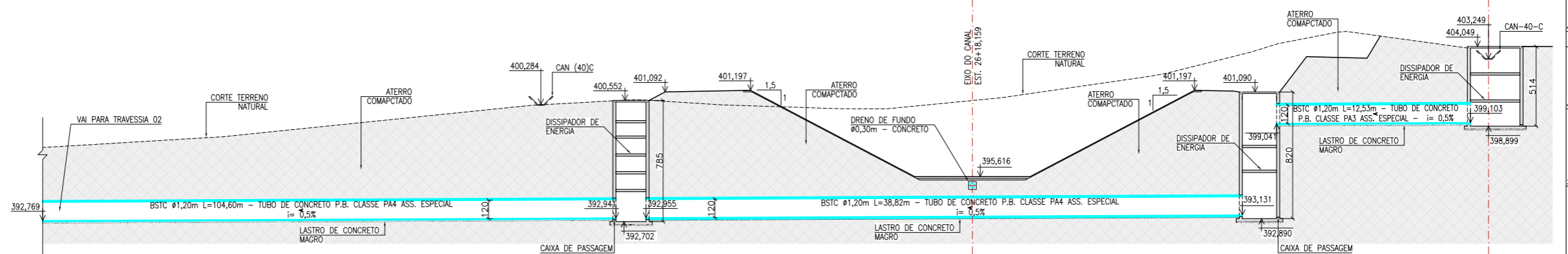


TRAVESSIA 01 - ESTACA 26+18,159 - BSTC Ø 1,20

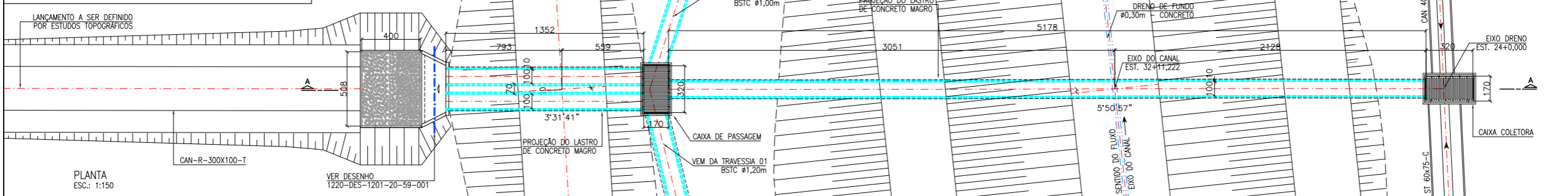


PLANTA  
ESC.: 1:150

CORTE AA  
ESC.: 1:150

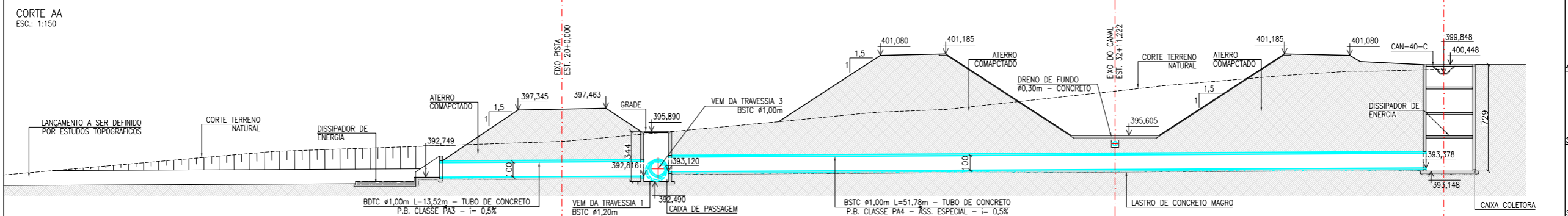


TRAVESSIA 02 - ESTACA 32+11,22 - BSTC Ø 1,00



PLANTA  
ESC.: 1:150

CORTE AA  
ESC.: 1:150



NOTA :  
1 - A SUPERVISÃO DEVERÁ APROVAR OS LOCAIS DE LANÇAMENTO DOS EFLUENTES DOS BUEIROS NOS TALVEGUES NATURAIS A FIM DE EVITAR EROSIONES REGRESSIVAS.

Nº	DESCRIÇÃO	TIPO DE EMISSÃO	DATA	RUBRICA
08	INCLUSÃO DE REVESTIMENTO DO CANAL	E	07/07/2010	
07	INVERSÃO DA LEGENDA DE ATERRO PARA CORTE	E	22/12/2009	
06	PADRONIZAÇÃO DAS CAIXAS COLETORAS	E	02/12/2009	
05	CLASSES DE TUBOS E CAIXAS COLETORAS	E	01/10/2009	
04	ADEQUAÇÃO DAS BOCAS DE BUEIROS E CAIXAS COLETORAS	E	20/08/2009	
03	REVISÃO DOS DRENOS DE FUNDO	E	15/04/2009	
02	INCLUSÃO DA ATA DE APROVAÇÃO	E	27/02/2009	
01	ALTERAÇÃO NO Nº DE FOLHAS E TIPO DE EMISSÃO	B	20/01/2009	
00	EMISSIONAL INICIAL	A	15/01/2009	

TIPO DE EMISSÃO	PROJETA	DESENHISTA	APROVAÇÃO	RES. TÉCNICO	Nº ART.
(A) PRELIMINAR					
(B) PARA APROVAÇÃO					
(C) PARA CONHECIMENTO					
(D) PARA COTAÇÃO					
(E) PARA CONSTRUÇÃO					
(F) CONFORME COMPRADO					
(G) CONFORME CONSTRUÍDO					
(H) CANCELADO					
(I) DE TRABALHO					

**HIDROCONSULT**  
Consultoria, Estudos e Projetos S.A.

**MWH BRASIL**

consórcio  
**LOGOS - CONCREMAT**  
Gerenciamento do Projeto de Integração do Rio São Francisco



MINISTÉRIO DA INTEGRAÇÃO NACIONAL  
PROJETO DE INTEGRAÇÃO DO RIO SÃO FRANCISCO  
COM BACIAS HIDROGRÁFICAS DO NORDESTE SETENTRIONAL

PROJETO EXECUTIVO - EIXO NORTE - LOTE 'B'	FOLHA
SEGMENTO DE CANAL ENTRE RES. DO BOI E AQUEDUTO DO BOI SISTEMA DE DRENAGEM - DETALHES DAS OBRAS DE TRAVESSIA SEÇÕES DAS TRAVESSIAS 1 E 2	01/01
Nº DES CLIENTE: 1220-DES-1729-20-48-001	REV. ESCALA INDIC.

PROJETA: [Assinatura]  
DESENHISTA: VANESSA SOARES WILLIAN  
DATA: 15/01/2009  
APROVAÇÃO - MI: ATA Nº 0357  
CREA: 500177030 / 0601464709

DATA  
06 02 /2009