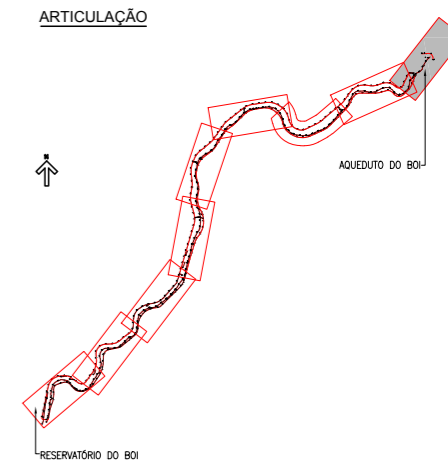


PLANTA



LEGENDA

- DELIMITAÇÃO DAS ÁREAS DE CONTRIBUIÇÃO
- LINHA DE DRENAGEM
- IDENTIFICAÇÃO DA LINHA DE DRENAGEM
- ESTAQUEAMENTO
- COTA DO TERRENO
- TIPO DA CANALETA
- VARIAÇÃO DO DIÂMETRO DO DRENO DE FUNDO
- BSTC - BUEIRO SIMPLES TUBULAR DE CONCRETO
- BDTC - BUEIRO DUPLO TUBULAR DE CONCRETO
- BTTC - BUEIRO TRIPLO TUBULAR DE CONCRETO
- BSCC - BUEIRO SIMPLES CELULAR DE CONCRETO
- BDCC - BUEIRO DUPLO CELULAR DE CONCRETO
- BTCC - BUEIRO TRIPLO CELULAR DE CONCRETO

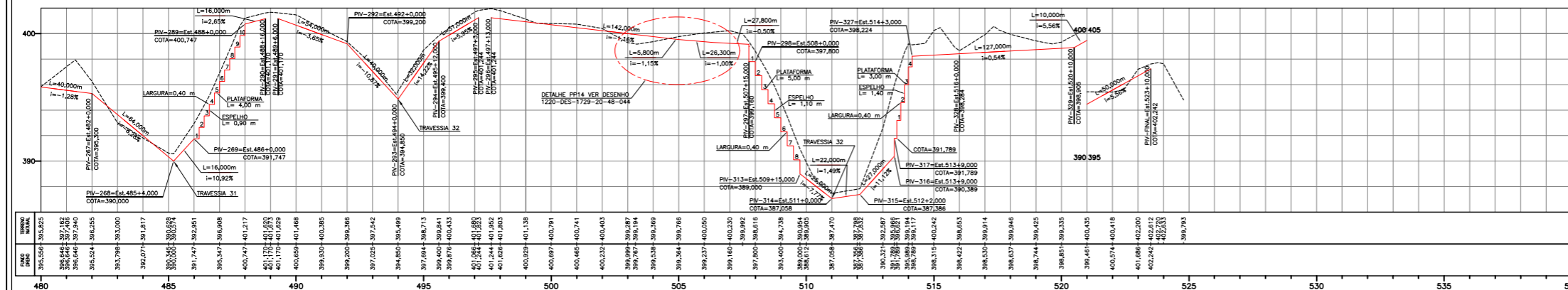
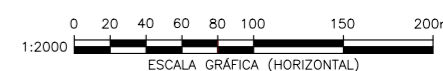
NOTAS

- 1- DIMENSÕES E ELEVAÇÕES EM METRO, EXCETO ONDE INDICADO.
- 2- PROJETOS ELABORADOS SOBRE LEVANTAMENTO TOPOGRÁFICO COMPLEMENTADO POR RESTITUIÇÃO AEROFOTOGRAMÉTRICA.
- 3- A LOCAÇÃO DA OBRA DEVERÁ SER AJUSTADA EM CAMPO EM FUNÇÃO DAS CONDIÇÕES TOPOGRÁFICAS.
- 4- NOS LOCAIS COM DESCARGA ABAIXO DO NÍVEL DO TERRENO O CAMINHAMENTO E O PONTO LANÇAMENTO DEVERÃO SER DEFINIDOS
- 5- A ESCAVAÇÃO DA FUNDAÇÃO SERÁ FUNÇÃO DA ALTURA DO ATERRAMENTO E DA COMPACTAÇÃO DO SOLO MEDIDA PELO ENSAIO SPT, COMO SEGUE:

ALTURA DO ATERRAMENTO (m)	SPT
0-5	>=4
5-10	>=7
10-15	>=11
15-20	>=15

O NÍVEL DA FUNDAÇÃO DA GALERIA DEVERÁ SER CONFIRMADO PELA SUPERVISORA MEDIANTE 3 ENSAIOS SPT, EXECUTADOS PELO CONSTRUTOR NO EIXO DA GALERIA, SENDO UM EM CADA EXTREMIDADE E OUTRO NO CENTRO.

PERFIL LONGITUDINAL



Nº	DESCRIÇÃO	REVISÕES	TIPO (EMISSÃO)	DATA	RUBRICA	OBJETO
08	ADEQUAÇÃO DO SISTEMA VIÁRIO		E	30/11/2010		
07	COMPLEMENTAÇÃO DA LEGENDA		E	08/03/2010		
06	ADEQUAÇÃO DA GEOMETRIA DAS ESTRADAS DE SERVIÇO E PONTOS DE PASSAGEM		E	17/12/2009		
05	AJUSTE DE GALERIAS		E	02/12/2009		
04	REVISÃO LEGENDA, NOTAS E LOCALIZAÇÃO DE CX. DE PASSAGEM E SAÍDAS		E	01/10/2009		
03	INSERÇÃO DOS DRENOS DE FUNDO EM PLANTA E REVISÃO GERAL		E	20/08/2009		
02	REVISÃO DADOS DAS LINHAS DRENAGEM		E	15/04/2009		
01	INCLUSÃO DA ATA DE APROVAÇÃO		E	12/03/2009		
00	EMISSÃO INICIAL		B	10/02/2009		

HIDROCONSULT
Consultoria, Estudos e Projetos S.A.

MWH BRASIL

consórcio
LOGOS - CONCREMAT
Gerenciamento do Projeto de Integração do Rio São Francisco



MINISTÉRIO DA INTEGRAÇÃO NACIONAL
PROJETO DE INTEGRAÇÃO DO RIO SÃO FRANCISCO
COM BACIAS HIDROGRÁFICAS DO NORDESTE SETENTRIONAL

PROJETO EXECUTIVO - EIXO NORTE - LOTE 'B'		SEGMENTO DE CANAL ENTRE RESERV. DO BOI / AQUEDUTO DO BOI		SISTEMA DE DRENAGEM		PLANTA E PERFIL - EST. 480 A 540		FOLHA	
Nº DES CLIENTE:	1220-DES-1729-20-26-009	REV.	R08	ESCALA	INDIC.	09/09			

PROJETISTA: *[Signature]*
DESENHISTA: WILLIAN
DATA: 10/02/2009
APROVAÇÃO - M. ATA Nº 373
RES. TÉCNICO: *[Signature]*
Nº ART.: 9222122007096286
CREA: 500177030 / 0601464709