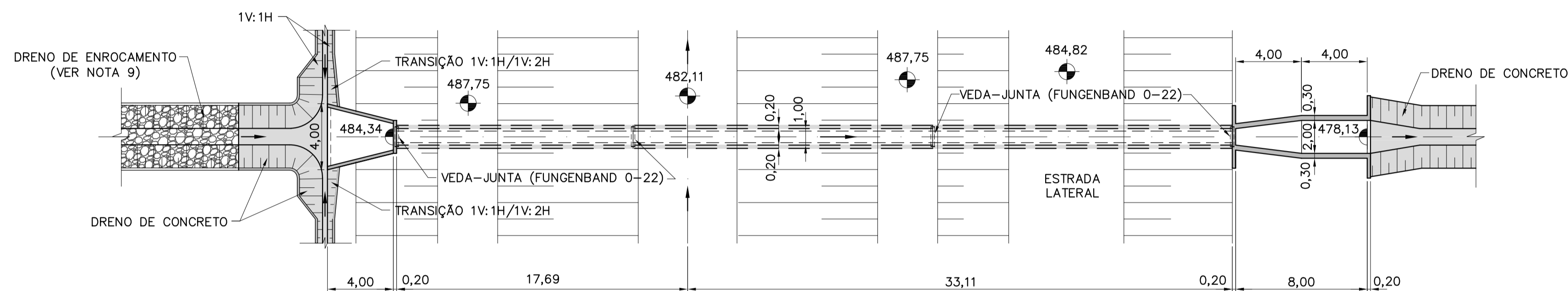
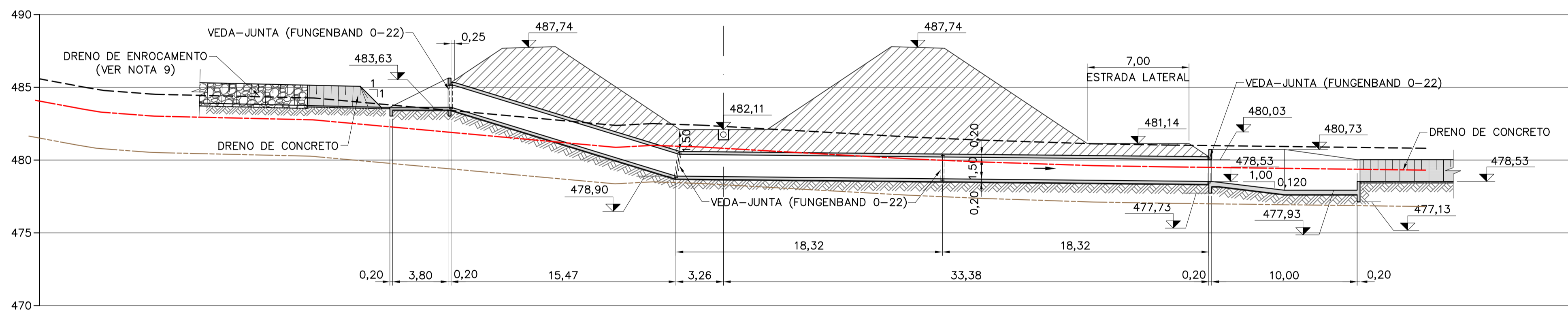


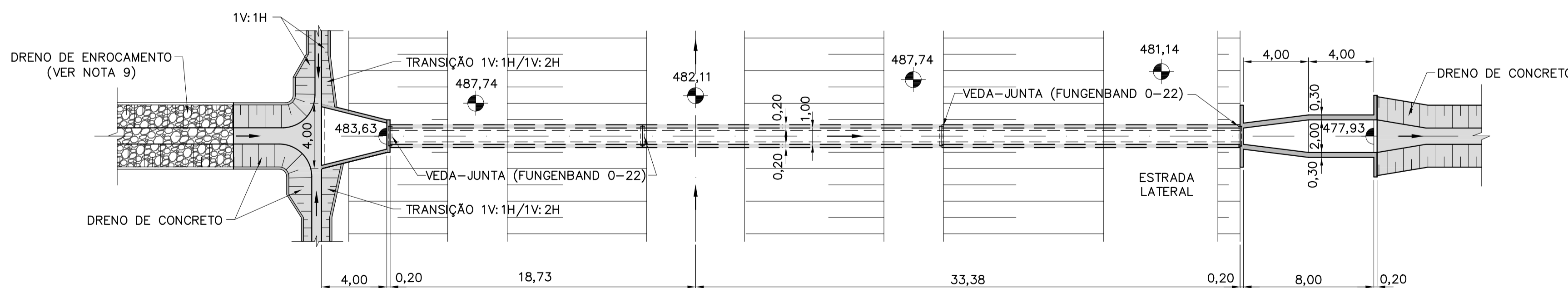
PERFIL - 1722-B-011
ESC. 1:200



PLANTA - 1722-B-011
ESC. 1:200



PERFIL - 1722-B-012
ESC. 1:200



PLANTA - 1722-B-012
ESC. 1:200

NOTAS

- 1- ELEVAÇÕES E DIMENSÕES EM METRO.
- 2- O CANAL DE DERAIVAÇÃO DEVERÁ AJUSTAR-SE AO TALVEGUE NATURAL EXISTENTE CONFORME APRESENTADO NOS DOCUMENTOS DE IMPLANTAÇÃO.
- 3- AS PLANILHAS DE DIMENSIONAMENTO DOS BUEIROS ESTÃO APRESENTADAS NAS RESPECTIVAS MEMÓRIAS DE CÁLCULO.
- 4- OS DETALHES TÍPICOS DA GEOMETRIA E TRANSIÇÃO DOS DRENOS ESTÃO APRESENTADOS NOS DOCUMENTOS 1210-DEP-1722-70-09-001 E 1210-DEP-1722-70-09-002.
- 5- FORAM ADOTADAS PARA A IMPLANTAÇÃO DO SISTEMA DE DRENAGEM A TOPOGRAFIA FORNECIDA PELA GERENCIADORA/MI COM COMPLEMENTOS DAS BASES CARTOGRÁFICAS DO PROJETO BÁSICO (1:2000) DE 2000.
- 6- OS SERVIÇOS DE TERRAPLENAGEM EXECUTADOS NA FAIXA DE CONSTRUÇÃO DO CANAL, COMO: CORTE, ATERRO, EXPLORAÇÃO DE JAZIDAS E BOTA-FORA, DEVERÃO SER EXECUTADOS DE ACORDO COM A CONCEPÇÃO DO PROJETO EXECUTIVO DE DRENAGEM. AS ADEQUAÇÕES DE PROJETO PROPOSTAS PELA CONSTRUTORA DEVERÃO SER APROVADAS PELA FISCALIZAÇÃO.
- 7- A CONSTRUTORA DEVERÁ APRESENTAR METODOLOGIA CONSTRUTIVA PARA APROVAÇÃO DA FISCALIZAÇÃO.
- 8- DEVERÁ SER MANTIDA UMA DISTÂNCIA MÍNIMA DE 1,50m ENTRE O FUNDO DO CANAL E A FACE SUPERIOR DA ESTRUTURA DO BUEIRO.
- 9- O DRENO DE ENROCAMENTO À MONTANTE DO BUEIRO DEVERÁ SE ADEQUAR AO TALVEGUE NATURAL DE MODO A CONDUZIR SEU FLUXO PARA O DISPOSITIVO DE ENTRADA.

REFERÊNCIAS

- PROJETO BÁSICO: R7 - SISTEMA DE DRENAGEM
- PROJETO BÁSICO: R16 - CADERNO DE DESENHOS - TOMO I - CANAIS, GEOLOGIA, DRENAGEM E TOMADA DA ÁGUA NO RIO SÃO FRANCISCO
- 1210-DEP-1701-70-09-028 À 1210-DEP-1701-70-09-029 - DEFINIÇÃO DAS ÁREAS DAS BACIAS DE CONTRIBUIÇÃO DO SISTEMA DE DRENAGEM
- 1210-DEP-1722-70-31-001 À 1210-DEP-1722-70-31-008 - DETALHAMENTO DO SISTEMA DE DRENAGEM
- 1210-DEP-1722-70-09-001 - RELATÓRIO DE DIMENSIONAMENTO DO SISTEMA DE DRENAGEM

LEGENDAS

- - - - - TERRENO NATURAL
- - - - - MATERIAL DE 1ª CATEGORIA
- - - - - MATERIAL DE 2ª CATEGORIA
- - - - - MATERIAL DE 3ª CATEGORIA

REVISÕES					TIPO DE EMISSÃO	RUBRICA	DATA
-	-	-	-	-	(A) PRELIMINAR		
-	-	-	-	-	(B) PARA APROVAÇÃO		
-	-	-	-	-	(C) PARA CONHECIMENTO		
-	-	-	-	-	(D) PARA COTAÇÃO		
-	-	-	-	-	(E) PARA CONSTRUÇÃO		20/05/09
-	-	-	-	-	(F) CONFORME COMPRADO		
0	E	EMISSÃO PARA CONSTRUÇÃO	20/05/09	20/05/09	(G) CONFORME CONSTRUÍDO		
Nº	TIPO	DESCRIÇÃO	EMITENTE	VERIFICAÇÃO	APROVAÇÃO	OBJETO	
						(H) CANCELADO	
						(I) DE TRABALHO	



MINISTÉRIO DA INTEGRAÇÃO NACIONAL
PROJETO DE INTEGRAÇÃO DO RIO SÃO FRANCISCO
COM BACIAS HIDROGRÁFICAS DO NORDESTE SETENTRIONAL

1722-CANAL (CN 17) - 1722-B-011 E 1722-B-012
PROJETO DE IMPLANTAÇÃO DOS BUEIROS
PLANTA E PERFIL

FOLHA
01/01

VERIFICAÇÃO:	DATA
VERIFICAÇÃO:	/ /
APROVAÇÃO:	/ /
APROVAÇÃO-MI:	/ /

Nº DES CLIENTE:	REV	ESCALA	INDICADA
1210-DEP-1722-04-02-008	0		

PROJETO: ASM	FAC	DESENHISTA: CAP
VERIFICAÇÃO: ACMM	DATA: 20/05/09	CREA: 605018477
APROVAÇÃO/RESP. TÉCNICO: MDC	Nº DES. PROJ.: 885-MIN-ISF-A1-E1639	
Nº ART: 92221220070967574		