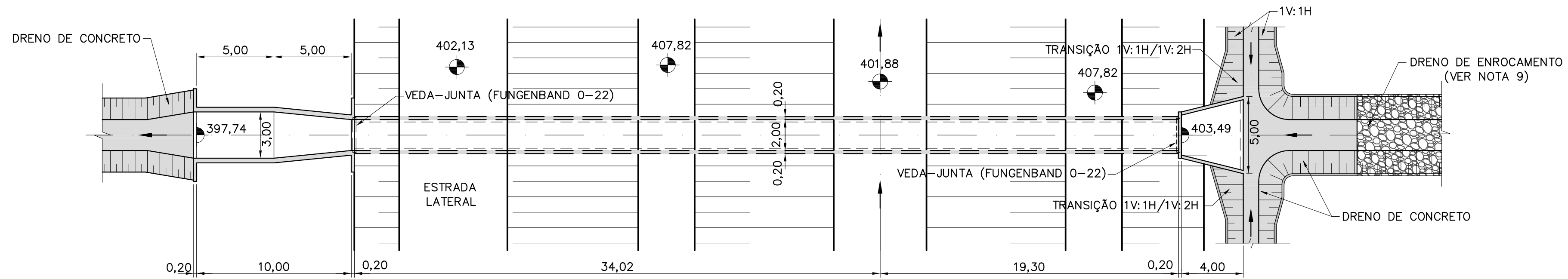
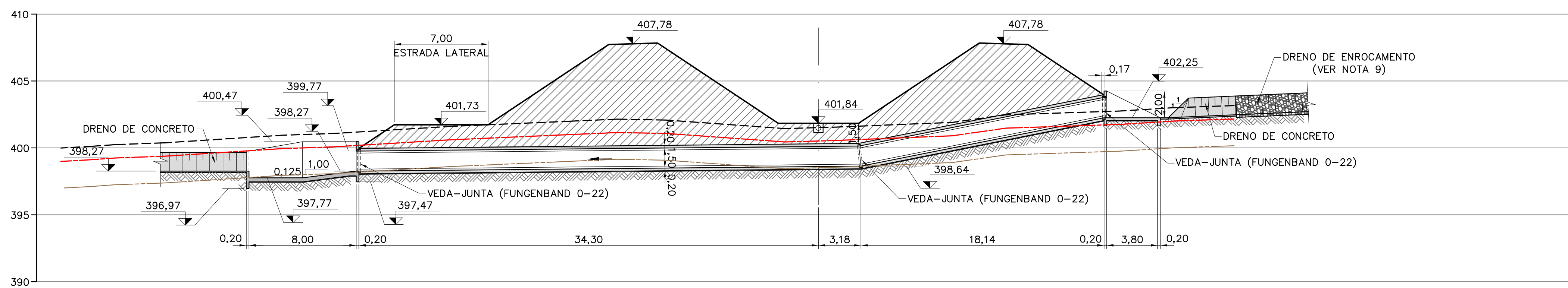


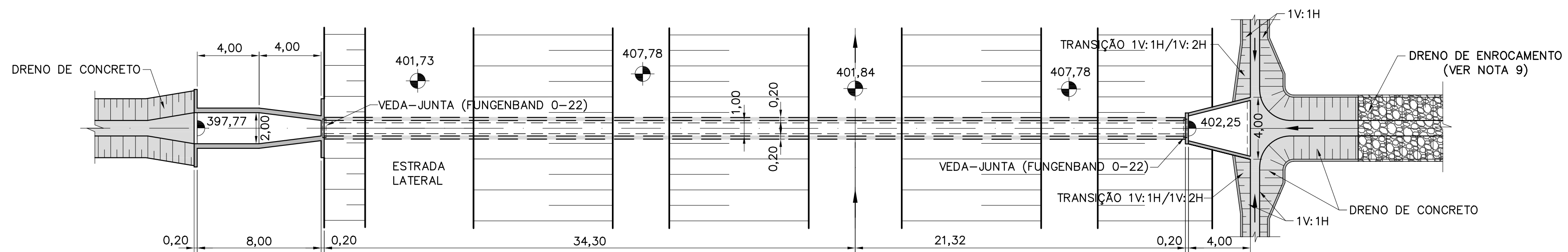
PERFIL - 1714-B-003
ESC. 1:200



PLANTA - 1714-B-003
ESC. 1:200



PERFIL - 1714-B-004
ESC. 1:200



PLANTA - 1714-B-004
ESC. 1:200

NOTAS

- 1- ELEVACOES E DIMENSÕES EM METRO.
- 2- O CANAL DE DERAIVAÇÃO DEVERÁ AJUSTAR-SE AO TALVEGUE NATURAL EXISTENTE CONFORME APRESENTADO NOS DOCUMENTOS DE IMPLANTAÇÃO.
- 3- AS PLANILHAS DE DIMENSIONAMENTO DOS BUEIROS ESTÃO APRESENTADAS NAS RESPECTIVAS MEMÓRIAS DE CÁLCULO.
- 4- OS DETALHES TÍPICOS DA GEOMETRIA E TRANSIÇÃO DOS DRENOS ESTÃO APRESENTADOS NOS DOCUMENTOS 1210-DEP-1714-70-09-001 E 1210-DEP-1714-70-09-002.
- 5- FORAM ADOTADAS PARA A IMPLANTAÇÃO DO SISTEMA DE DRENAGEM A TOPOGRAFIA FORNECIDA PELA GERENCIADORA/MI COM COMPLEMENTOS DAS BASES CARTOGRÁFICAS DO PROJETO BÁSICO (1:2000) DE 2000.
- 6- OS SERVIÇOS DE TERRAPLENAGEM EXECUTADOS NA FAIXA DE CONSTRUÇÃO DO CANAL, COMO: CORTE, ATERRRO, EXPLORAÇÃO DE JAZIDAS E BOTA-FORA, DEVERÃO SER EXECUTADOS DE ACORDO COM A CONCEPÇÃO DO PROJETO EXECUTIVO DE DRENAGEM. AS ADEQUAÇÕES DE PROJETO PROPOSTAS PELA CONSTRUTORA DEVERÃO SER APROVADAS PELA FISCALIZAÇÃO.
- 7- A CONSTRUTORA DEVERÁ APRESENTAR METODOLOGIA CONSTRUTIVA PARA APROVAÇÃO DA FISCALIZAÇÃO.
- 8- DEVERÁ SER MANTIDA UMA DISTÂNCIA MÍNIMA DE 1,50m ENTRE O FUNDO DO CANAL E A FACE SUPERIOR DA ESTRUTURA DO BUEIRO.
- 9- O DRENO DE ENROCAMENTO À MONTANTE DO BUEIRO DEVERÁ SE ADEQUAR AO TALVEGUE NATURAL DE MODO A CONDUZIR SEU FLUXO PARA O DISPOSITIVO DE ENTRADA.

REFERÊNCIAS

- PROJETO BÁSICO: R7 - SISTEMA DE DRENAGEM
- PROJETO BÁSICO: R16 - CADERNO DE DESENHOS - TOMO I - CANAIS, GEOLOGIA, DRENAGEM E TOMADA DA ÁGUA NO RIO SÃO FRANCISCO
- 1210-DEP-1701-70-09-012 À 1210-DEP-1701-70-09-015 - DEFINIÇÃO DAS ÁREAS DAS BACIAS DE CONTRIBUIÇÃO DO SISTEMA DE DRENAGEM
- 1210-DEP-1714-70-31-001 À 1210-DEP-1714-70-31-009 - DETALHAMENTO DO SISTEMA DE DRENAGEM
- 1210-DEP-1714-70-09-001 - RELATÓRIO DE DIMENSIONAMENTO DO SISTEMA DE DRENAGEM

LEGENDAS

- - - - - TERRENO NATURAL
- - - - - MATERIAL DE 1ª CATEGORIA
- - - - - MATERIAL DE 2ª CATEGORIA
- - - - - MATERIAL DE 3ª CATEGORIA

REVISÕES					TIPO DE EMISSÃO			RUBRICA		DATA	
-	-	-	-	-	(A)	PRELIMINAR					
-	-	-	-	-	(B)	PARA APROVAÇÃO					
-	-	-	-	-	(C)	PARA CONHECIMENTO					
-	-	-	-	-	(D)	PARA COTAÇÃO					
-	-	-	-	-	(E)	PARA CONSTRUÇÃO				10/12/08	
-	-	-	-	-	(F)	CONFORME COMPRADO					
0	E	EMISSÃO PARA CONSTRUÇÃO	10/12/08	10/12/08	(G)	CONFORME CONSTRUÍDO					
Nº	TIPO	DESCRIÇÃO	EMITENTE	VERIFICAÇÃO	APROVAÇÃO						
<p>PROJETO: ASM <i>ASM</i> FAC <i>Fac</i> DESENHISTA: CAP DATA: 10/12/08 VERIFICAÇÃO: ACMM APROVAÇÃO: / / APROVAÇÃO/RESP. TÉCNICO: MDC N.º ART.: 92221220070967574 N.º DES. PROJ.: 885-MIN-ISF-A1-E0999 APROVAÇÃO-MI: / /</p>											



MINISTÉRIO DA INTEGRAÇÃO NACIONAL
PROJETO DE INTEGRAÇÃO DO RIO SÃO FRANCISCO
COM BACIAS HIDROGRÁFICAS DO NORDESTE SETENTRIONAL

1714-CANAL (CN 10) - 1714-B-003 E 1714-B-004
PROJETO DE IMPLANTAÇÃO DOS BUEIROS
PLANTA E PERFIL

FOLHA
01/01

N.º DES CLIENTE: 1210-DEP-1714-04-02-002 REV: 0 ESCALA: INDICADA