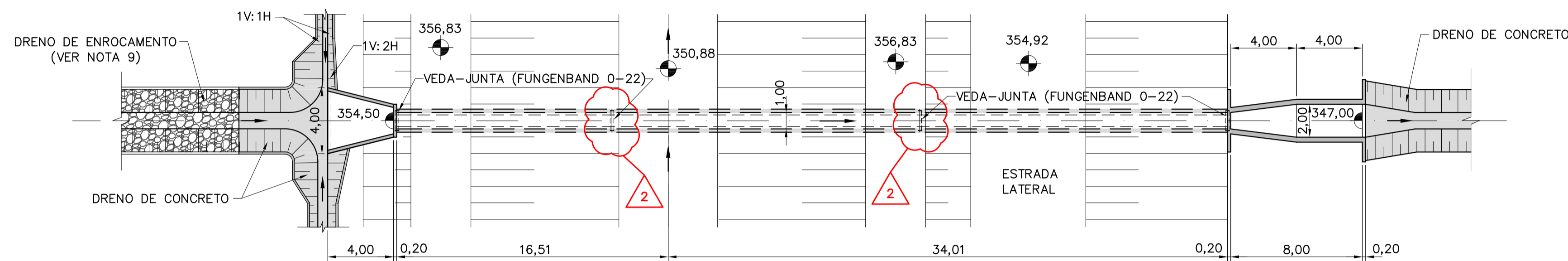
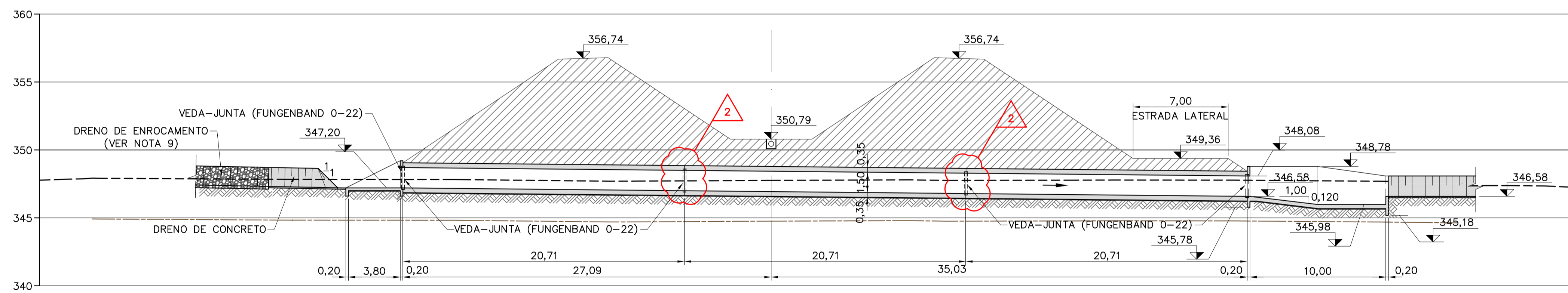


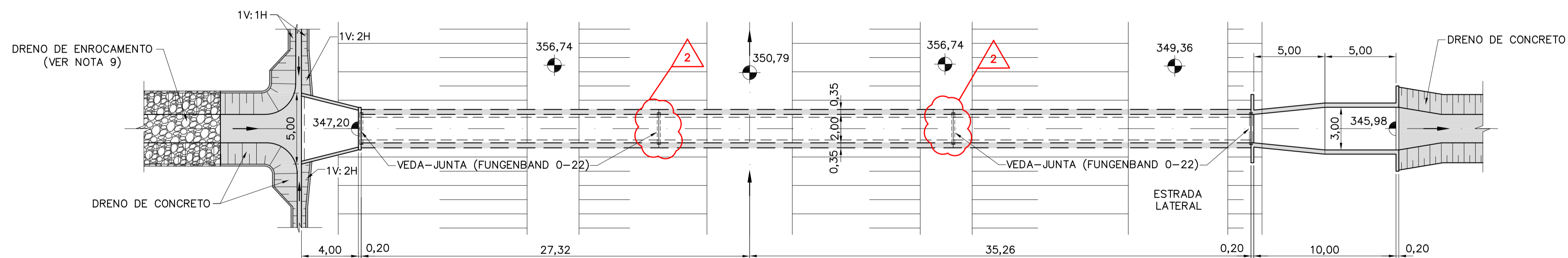
PERFIL - 1709-B-007
ESC. 1:200



PLANTA - 1709-B-007
ESC. 1:200



PERFIL - 1709-B-008
ESC. 1:200



PLANTA - 1709-B-008
ESC. 1:200

LEGENDAS

- TERRENO NATURAL
- - - MATERIAL DE 1ª CATEGORIA
- - - MATERIAL DE 2ª CATEGORIA
- - - MATERIAL DE 3ª CATEGORIA

NOTAS

- 1- ELEVAÇÕES E DIMENSÕES EM METRO.
- 2- O CANAL DE DERIVAÇÃO DEVERÁ AJUSTAR-SE AO TALVEGUE NATURAL EXISTENTE CONFORME APRESENTADO NOS DOCUMENTOS DE IMPLANTAÇÃO.
- 3- AS PLANILHAS DE DIMENSIONAMENTO DOS BUEIROS ESTÃO APRESENTADAS NAS RESPECTIVAS MEMÓRIAS DE CÁLCULO.
- 4- OS DETALHES TÍPICOS DA GEOMETRIA E TRANSIÇÃO DOS DRENOS ESTÃO APRESENTADOS NOS DOCUMENTOS 1210-DEP-1709-70-09-003 E 1210-DEP-1709-70-09-006.
- 5- FORAM ADOTADAS PARA A IMPLANTAÇÃO DO SISTEMA DE DRENAGEM A TOPOGRAFIA FORNECIDA PELA GERENCIADORA/MI COM COMPLEMENTOS DAS BASES CARTOGRÁFICAS DO PROJETO BÁSICO (1:2000) DE 2000.
- 6- OS SERVIÇOS DE TERRAPLENAGEM EXECUTADOS NA FAIXA DE CONSTRUÇÃO DO CANAL, COMO: CORTE, ATERRO, EXPLORAÇÃO DE JAZIDAS E BOTA-FORA, DEVERÃO SER EXECUTADOS DE ACORDO COM A CONCEPÇÃO DO PROJETO EXECUTIVO DE DRENAGEM. AS ADEQUAÇÕES DE PROJETO PROPOSTAS PELA CONSTRUTORA DEVERÃO SER APROVADAS PELA FISCALIZAÇÃO.
- 7- A CONSTRUTORA DEVERÁ APRESENTAR METODOLOGIA CONSTRUTIVA PARA APROVAÇÃO DA FISCALIZAÇÃO.
- 8- DEVERÁ SER MANTIDA UMA DISTÂNCIA MÍNIMA DE 1,50m ENTRE O FUNDO DO CANAL E A FACE SUPERIOR DA ESTRUTURA DO BUEIRO.
- 9- O DRENO DE ENROCAMENTO À MONTANTE DO BUEIRO DEVERÁ SE ADEQUAR AO TALVEGUE NATURAL DE MODO A CONDUZIR SEU FLUXO PARA O DISPOSITIVO DE ENTRADA.

REFERÊNCIAS

- PROJETO BÁSICO: R7 - SISTEMA DE DRENAGEM
- PROJETO BÁSICO: R16 - CADERNO DE DESENHOS - TOMO I - CANAIS, GEOLOGIA, DRENAGEM E TOMADA DA ÁGUA NO RIO SÃO FRANCISCO
- 1210-DEP-1701-70-09-006 À 1210-DEP-1701-70-09-008 - DEFINIÇÃO DAS ÁREAS DAS BACIAS DE CONTRIBUIÇÃO DO SISTEMA DE DRENAGEM
- 1210-DEP-1709-70-31-001 À 1210-DEP-1709-70-31-006 - DETALHAMENTO DO SISTEMA DE DRENAGEM.
- 1210-DEP-1709-70-09-001 - RELATÓRIO DE DIMENSIONAMENTO DO SISTEMA DE DRENAGEM

Nº	TIPO	DESCRIÇÃO	EMITENTE	VERIFICAÇÃO	APROVAÇÃO	OBJETO
-						
-						
-						
-						
2	E	ONDE INDICADO	15/05/09	15/05/09	15/05/09	
1	E	REVISÃO PARA CONSTRUÇÃO	30/10/08	30/10/08	30/10/08	
0	B	EMIÇÃO INICIAL	15/10/08	15/10/08	15/10/08	

TIPO DE EMISSÃO	RUBRICA	DATA
(A) PRELIMINAR		
(B) PARA APROVAÇÃO		15/10/08
(C) PARA CONHECIMENTO		
(D) PARA COTAÇÃO		
(E) PARA CONTRUÇÃO		30/10/08
(F) CONFORME COMPRADO		
(G) CONFORME CONSTRUÍDO		
(H) CANCELADO		
(I) DE TRABALHO		



MINISTÉRIO DA INTEGRAÇÃO NACIONAL
PROJETO DE INTEGRAÇÃO DO RIO SÃO FRANCISCO
COM BACIAS HIDROGRÁFICAS DO NORDESTE SETENTRIONAL

1709 - CANAL (CN 05) - 1709-B-007 E 1709-B-008				FOLHA
PROJETO DE IMPLANTAÇÃO DOS BUEIROS				
PLANTA E PERFIL				01/01
Nº DES CLIENTE:	1210-DEP-1709-04-02-004	REV	2	ESCALA INDICADA

PROJETO:	ASM	EF	FAC	DESENHISTA:	CAP	DATA:	15/10/08
VERIFICAÇÃO:	ACMM			CREA:	605018477		
APROVAÇÃO/RESP. TÉCNICO:	MOC			Nº DES. PROJ.:	885-MIN-ISF-A1-E0747		
Nº ART:	92221220070967574						