
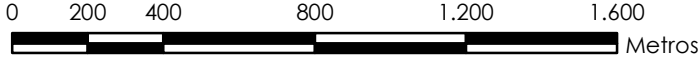





- Legenda**
- Ponto de Instabilidade
 - - - Estrada Não Pavimentada
 - === Eixo do Canal do PISF
 - ~ Curvas de Nível (Equidistância de 20 metros)
 - ~ Hidrografia
 - Reservatório
 - ASV
 - Faixa de Domínio e EB - Lote 09 (1.285,296 ha)


 Projeção Universal Transversa de Mercator
 Escala Gráfica

 0 200 400 800 1.200 1.600 Metros
 Origem da quilometragem: Equador e Meridiano Central 39° W.Gr
 acrescida das constantes N 10.000km E 500km
 Datum horizontal : SAD-69
 Sistema de Projeção UTM / Fuso 24


 Base de dados:
 Informações Geográficas do IBAMA - SISCOM,
 Secretaria de Recursos Hídricos e Energéticos - PE (SRHE/PE) - Escala 1:100.000,
 Projeto Topodata - Divisão de Sensoriamento Remoto (DSR)/
 Instituto Nacional de Pesquisas Espaciais (INPE) - Escala 1:100.000,
 Projeto Executivo dos Canais de Transposição
 das Águas do Rio São Francisco - PISF/MI - Escala 1:2.000.

Produzido por: Jonas Luís Ortiz Analista Ambiental - CTF 5283679	Rubrica: 
Verificado por: Paulo Rogério Oliveira Coord. Setorial - CTF 1667115	Rubrica: 
Desenho nº: 1711-MAP-2090-95-27-021	


MINISTÉRIO DA INTEGRAÇÃO NACIONAL
PROJETO DE INTEGRAÇÃO DO RIO SÃO FRANCISCO
COM BACIAS HIDROGRÁFICAS DO
NORDESTE SETENTRIONAL

PROGRAMA 27 - PROGRAMA DE MONITORAMENTO
DOS PROCESSOS EROSIVOS
Mapa dos Pontos de Instabilidade Devido
a Processos Construtivos

Data: 10/10/2011	Localização: Eixo Leste - Trecho V - WBS 2206 e 2207/EBV-2 - Lote 9
Folha nº: 03/08	Revisão nº.: 01
Escala: 1:20.000	

ITEM	IDENTIFICAÇÃO/ESTRUTURA	LOCALIZAÇÃO	COORDENADAS		MEDIDAS DE CONTROLE PREVISTAS	OBSERVAÇÃO
			E	N		
19	JS-02-BA	WBS 2205	575432	9036326	Reconformação topográfica, lançamento de solo orgânico e plantio de mudas nativas.	Medida implantada
8	Acessos	WBS 2206	577336	9036724	Reconformação topográfica e implantação de canaleta de drenagem pluvial.	Medida não implantada
9	Acessos	WBS 2206	577035	9036726	Implantação de canaleta trapezoidal.	Medida não implantada
10	Acessos	WBS 2206	576772	9036530	Revestimento de drenagem lateral ao canal.	Medida não implantada
11	Acessos	WBS 2206	576337	9036292	Implantação de sistema de drenagem lateral em via de acesso.	Medida não implantada
12	Acessos	WBS 2207	578079	9038185	Implantação de sistema de drenagem lateral em via de acesso.	Medida não implantada
13	Acessos	WBS 2207	578519	9038269	Implantação de sistema de drenagem lateral em via de acesso	Medida não implantada