




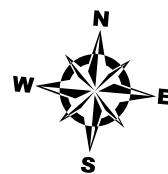


Legenda

-  Poços - Cadastro SIAGAS/CPRM (totalizando 169)
-  Hidrografia - Canal natural
-  Eixo Leste - Trecho V
-  Área de Agrangência do Programa 26 - R2
Buffer de 2,5 km a partir do limite dos canais naturais e reservatórios
-  Reservatórios



Projeção Universal Transversa de Mercator

Escala Gráfica



Origem da quilometragem: Equador e Meridiano Central 39° W.Gr
acrescida das constantes N 10.000km E 500km
Datum horizontal : SAD-69



Base de dados:

Informações Geográficas do IBAMA - SISCOM,
Instituto Brasileiro de Geografia e Estatística (IBGE),
Base Cartográfica de cadastro de poços artesanais de água
subterrânea - SIAGAS/CPRM (set/2011) - <http://siagasweb.cprm.gov.br>.
Projeto Executivo dos Canais de Integração das Águas
do Rio São Francisco - PISF/MI

Produzido por: **Aldaires Rodrigues Pacheco**
Analista Ambiental - CTF 4972547

Rubrica:

Verificado por: **Adriana Damasceno de Melo**
Insperora G1 - CTF 5154697

Rubrica:

Desenho nº: **1711-MAP-2090-92-26-133 R1**



MINISTÉRIO DA INTEGRAÇÃO NACIONAL
PROJETO DE INTEGRAÇÃO DO RIO SÃO FRANCISCO
COM BACIAS HIDROGRÁFICAS DO
NORDESTE SETENTRIONAL

PROGRAMA 26: PROGRAMA DE CADASTRAMENTO DE FONTES
HÍDRICAS SUBTERRÂNEAS

Levantamento Preliminar dos Poços Localizados na Área
de Abrangência do Programa 26 - R2

Data: **26/09/2011**

Localização: **Eixo Leste: Trecho V**

Folha nº: **03/03**

Revisão nº.: **02**

Escala: **1:500.000**