








**Legenda**

-  Área em recuperação denominada caixa d'água
-  Faixa de Servidão PISF
-  Estradas pavimentadas
-  Estradas não pavimentadas
-  Eixo do Canal
-  Hidrografia
-  Massa d'água



Projeção Universal Transversa de Mercator

Escala Gráfica





Origem da quilometragem: Equador e Meridiano Central 39° W.Gr  
 acrescida das constantes N 10.000km E 500km  
 Datum horizontal : SAD-69



**Base de dados:**

Informações Geográficas do IBAMA - SISCOM,  
 Instituto Brasileiro de Geografia e Estatística (IBGE),  
 Secretaria de Recursos Hídricos e Energéticos - PE (SRHE/PE)  
 Projeto Executivo dos Canais de Transposição  
 das Águas do Rio São Francisco - PISF/MI

Produzido por: **Warley da Costa Arruda** Rubrica:   
 Analista Ambiental  
 Verificado por: **Marcelo Carneiro** Rubrica:   
 Analista Ambiental  
 Desenho nº: **1711-MAP-1093-95-09-002 R0**



**MINISTÉRIO DA INTEGRAÇÃO NACIONAL**  
**PROJETO DE INTEGRAÇÃO DO RIO SÃO FRANCISCO**  
**COM BACIAS HIDROGRÁFICAS DO**  
**NORDESTE SETENTRIONAL**

**PROGRAMA 09 - PROGRAMA DE RECUPERAÇÃO DE ÁREA DEGRADADAS**  
**Localização da área em recuperação denominada**  
**caixa d'água - Eixo Norte - Trecho I**

Data: **21/09/2011** Localização: **Eixo Norte -Trecho I - 2º BEC**  
 Folha nº: **01** Revisão nº.: **01** Escala: **1:15.000**