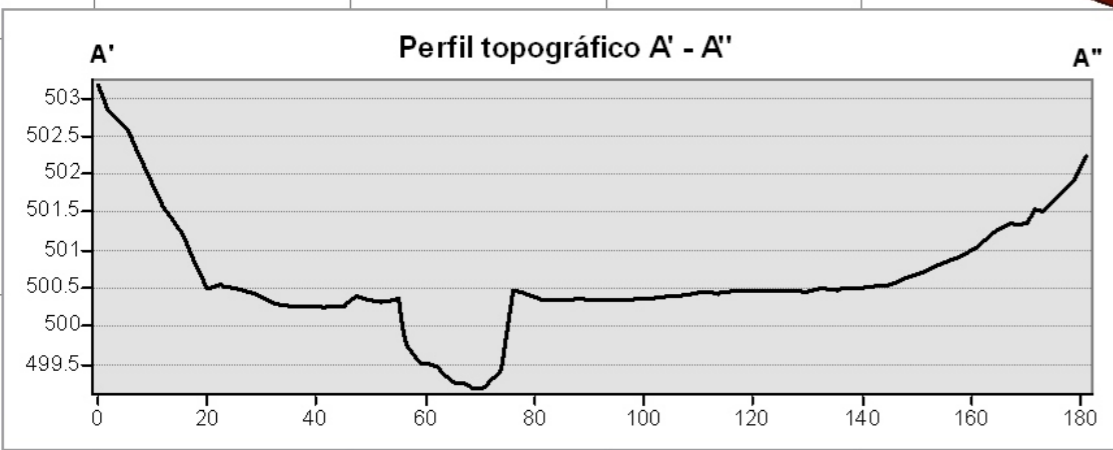
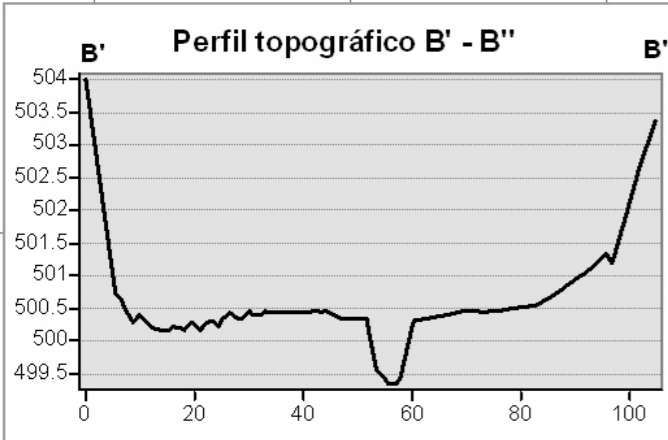
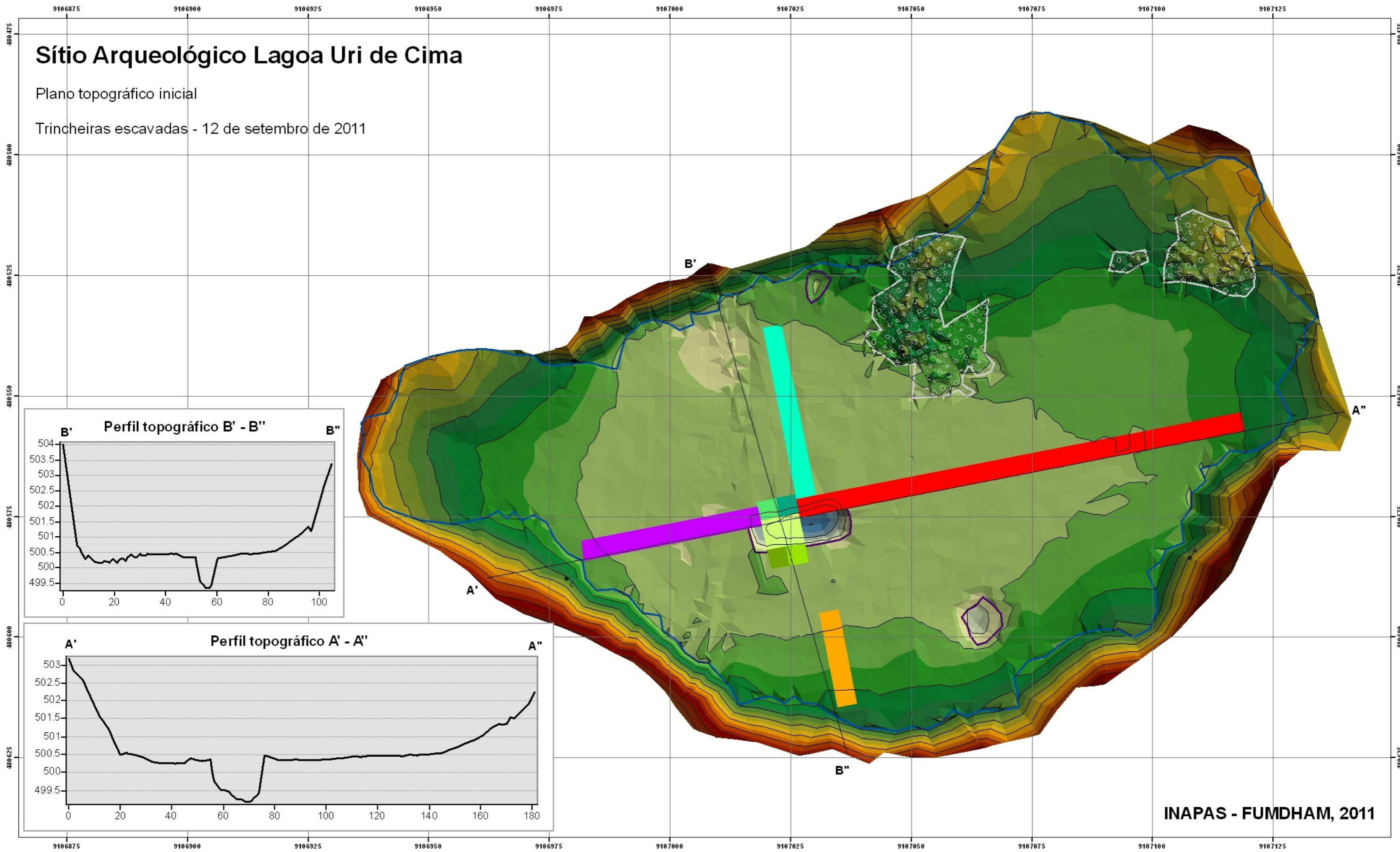



Sítio Arqueológico Lagoa Uri de Cima

Plano topográfico inicial

Trincheiras escavadas - 12 de setembro de 2011



INAPAS - FUMDHAM, 2011



Legenda

- * Pontos de referência
 - Limites de cacimbas preexistentes à intervenção arqueológica
 - Afloramento rochoso com concentração de blocos
 - Contato entre área de sedimentação lacustre e afloramento rochoso
- | | | | | |
|-----------------------|----------------|----------------|----------------|----------------|
| Topografia (m) | 503.5 - 503.75 | 502 - 502.25 | 500.5 - 500.75 | 499 - 499.25 |
| | 504.75 - 505 | 503.25 - 503.5 | 501.75 - 502 | 498.996 - 499 |
| | 504.5 - 504.75 | 503 - 503.25 | 501.5 - 501.75 | |
| | 504.25 - 504.5 | 502.75 - 503 | 501.25 - 501.5 | 499.75 - 500 |
| | 504 - 504.25 | 502.5 - 502.75 | 501 - 501.25 | 499.5 - 499.75 |
| | 503.75 - 504 | 502.25 - 502.5 | 500.75 - 501 | 499.25 - 499.5 |

- Trincheiras**
- Trincheira 5
- Trincheira 6
- Trincheira 7
- Trincheira 8
- Trincheira 9
- Trincheira Norte
- Trincheira Leste
- Trincheira Oeste
- Trincheira Sul

1:500

