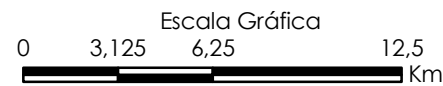


**Legenda**

- Poligonal dos Processos Minerários - DNPM
- Eixo Leste Trecho V
- Hidrografia
- Área Diretamente Afetada (ADA - 5 Km)
- Reservatórios PISF
- Bloqueio Temporário pelo DNPM das Áreas do PISF (DUP de 19/05/2004 e DUP de 08/06/2005)



Projeção Universal Transversa de Mercator



Origem da quilometragem: Equador e Meridiano Central 39° W.Gr  
 acrescida das constantes N 10.000km E 500km  
 Datum horizontal : SAD-69  
 Sistema de Projeção UTM / Fuso 24



**Base de dados:**

Informações Geográficas do IBAMA - SISCOM,  
 Instituto Brasileiro de Geografia e Estatística (IBGE),  
 Agência Nacional de Águas - ANA,  
 SIGMINE/DNPM,  
 Projeto Executivo dos Canais de Transposição  
 das Águas do Rio São Francisco,  
 Consórcio Logos/Concremat - PISF

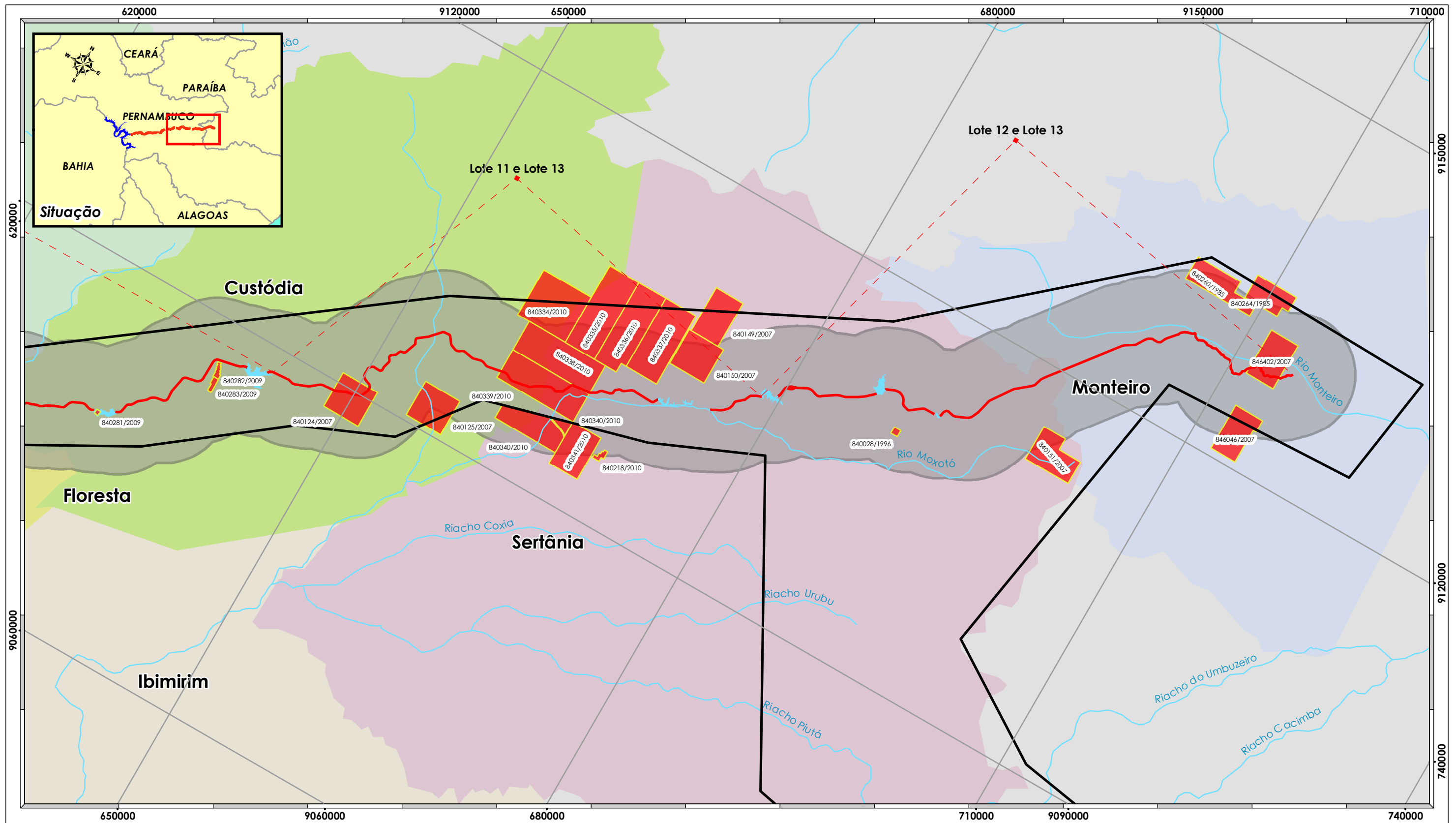
|  |          |
|--|----------|
| Produzido por: <b>Jonas Luís Ortiz</b><br><i>Analista Ambiental</i>                | Rubrica: |
| Verificado por: <b>Paulo Rogério Oliveira</b><br><i>Coord. Setorial - Trecho V</i> | Rubrica: |
| Desenho nº: <b>1711-MAP-2090-92-35-001 R1 F01/02</b>                               |          |









**MINISTÉRIO DA INTEGRAÇÃO NACIONAL**  
**PROJETO DE INTEGRAÇÃO DO RIO SÃO FRANCISCO**  
**COM BACIAS HIDROGRÁFICAS DO**  
**NORDESTE SETENTRIONAL**

**PROGRAMA 35 - PROGRAMA DE ACOMPANHAMENTO DA SITUAÇÃO**  
**DOS PROCESSOS MINERÁRIOS DA ÁREA DIRETAMENTE AFETADA**  
**MAPA DE ACOMPANHAMENTO DA SITUAÇÃO DOS**  
**PROCESSOS MINERÁRIOS DA ADA**

|                          |   |
|--------------------------|---|
| Data: <b>02/03/2011</b>  | Localização: <b>Eixo Leste - Trecho V</b> |
| Folha nº: <b>01/02</b>   | Revisão nº.: <b>01</b>                    |
| Escala: <b>1:250.000</b> |   |

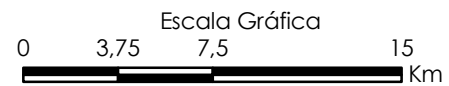


**Legenda**

-  Poligonal dos Processos Minerários - DNPM
-  Eixo Leste Trecho V
-  Hidrografia
-  Área Diretamente Afetada (ADA - 5 Km)
-  Reservatórios PISF
-  Bloqueio Temporário pelo DNPM das Áreas do PISF (DUP de 19/05/2004 e DUP de 08/06/2005)



Projeção Universal Transversa de Mercator





Origem da quilometragem: Equador e Meridiano Central 39° W.Gr  
 acrescida das constantes N 10.000km E 500km  
 Datum horizontal : SAD-69  
 Sistema de Projeção UTM / Fuso 24



**Base de dados:**

Informações Geográficas do IBAMA - SISCOM,  
 Instituto Brasileiro de Geografia e Estatística (IBGE),  
 Agência Nacional de Águas - ANA,  
 SIGMINE/DNPM,  
 Projeto Executivo dos Canais de Transposição  
 das Águas do Rio São Francisco,  
 Consórcio Logos/Concremat - PISF

|                 |   |          |   |
|-----------------|---|----------|---|
| Produzido por:  | <b>Jonas Luís Ortiz</b><br>Analista Ambiental               | Rubrica: |  |
| Verificado por: | <b>Paulo Rogério Oliveira</b><br>Coord. Setorial - Trecho V | Rubrica: |  |
| Desenho nº:     | <b>1711-MAP-2090-92-35-001 R1 F02/02</b>                    |          |   |



**MINISTÉRIO DA INTEGRAÇÃO NACIONAL**  
**PROJETO DE INTEGRAÇÃO DO RIO SÃO FRANCISCO**  
**COM BACIAS HIDROGRÁFICAS DO**  
**NORDESTE SETENTRIONAL**

**PROGRAMA 35 - PROGRAMA DE ACOMPANHAMENTO DA SITUAÇÃO**  
**DOS PROCESSOS MINERÁRIOS DA ÁREA DIRETAMENTE AFETADA**  
**MAPA DE ACOMPANHAMENTO DA SITUAÇÃO DOS**  
**PROCESSOS MINERÁRIOS DA ADA**

|           |                   |              |                              |
|-----------|-------------------|--------------|------------------------------|
| Data:     | <b>02/03/2011</b> | Localização: | <b>Eixo Leste - Trecho V</b> |
| Folha nº: | <b>02/02</b>      | Revisão nº:  | <b>01</b>                    |
| Escala:   | <b>1:300.000</b>  |              |                              |