


Especificações - Lote 10

Nº	Estrutura	Situação da Remoção
328	Estrada vicinal (EL-V-049-RMUJ)	Aguardando Solução
329	Estrada vicinal (EL-V-050)	Aguardando Solução
330	Estrada vicinal (EL-V-051)	Aguardando Solução
331	Estrada vicinal (EL-V-052)	Aguardando Solução
332	Estrada vicinal (EL-V-053)	Solucionada
333	Estrada vicinal (EL-V-054)	Aguardando Solução
334	Rede elétrica da CELPE (EL-V-035)	Aguardando Solução




MINISTÉRIO DA INTEGRAÇÃO NACIONAL
 PROJETO DE INTEGRAÇÃO DO RIO SÃO FRANCISCO
 COM BACIAS HIDROGRÁFICAS DO NORDESTE SESENTENAL

PROGRAMA 34 - PROGRAMA DE RELOCAÇÃO DAS INFRA-ESTRUTURAS A SEREM AFETADAS PELA IMPLANTAÇÃO DO EMPREENDIMENTO

Localização / Situação das Infra-estruturas

Data: 13/04/2011
 Localização: Eixo Leste - Trecho V (Lote 10)

Folha nº: 06/14
 Revisão nº: 02
 Escala: 1:40.000





Nota Técnica:

Instituto Brasileiro de Geografia e Estatística - IBGE
 Projeto Básico Ambiental e Projeto Executivo dos Canais do PISF - MII
 Agência Nacional das Águas - ANA
 Levantamento de Campo - Equipe Técnica do PISF


Produzido por: João Carlos Machado
 Desenhista Técnico

Verificado por: Paulo Rogério Oliveira
 Coord. Setorial - Trecho V

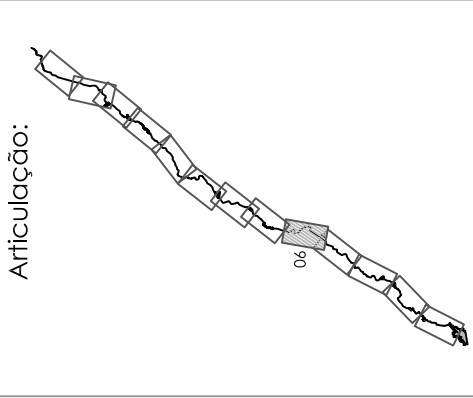
Rúbrica: 
 Rúbrica: 

Desenho nº: 1711-MAP-2001-92-34-203

Projeção Universal Transversa de Mercator
 Escala Gráfica



Origem da quilometragem: Equador e Meridiano Central 39°W.Gr
 acrescida das constantes N 10.000km e 500km
 Datum horizontal: SAD-69



Legenda

Situação da remoção/Medidas adotadas

- Solucionado
- Aguardando Solução

- Adutoras
- Fibra Ótica
- Rede Elétrica
- Estrada não pavimentada
- Estrada pavimentada
- Estrada solução - Programa 34
- Novo Eixo do Canal
- Cota Máxima dos Reservatórios
- Ponte - BR / Estradas
- Ponte - Vicinais / Canal
- Passarela