

Especificações - 3º BEC	
Nº	Situação da Remoção
276	Solucionada
277	Aguardando Solução
278	Aguardando Solução
279	Solucionada
280	Aguardando Solução



Nota Técnica:

Instituto Brasileiro de Geografia e Estatística - IBGE
 Projeto Básico Ambiental e Projeto Executivo dos Canais do PSF - MII
 Agência Nacional das Águas - ANA
 Levantamento de Campo - Equipe Técnica do PSF

Produzido por: João Carlos Machado
 Desenhista Técnico

Verificado por: Paulo Rogério Oliveira
 Coord. Setorial - Trecho V

Desenho nº: 1711-MAP-2001-92-34-203


Localização: Eixo Leste - Trecho V (3º BEC)

Data: 13/04/2011

Folha nº: 01/14

Revisão nº: 02

Escala: 1:40.000




MINISTÉRIO DA INTEGRAÇÃO NACIONAL
 PROJETO DE INTEGRAÇÃO DO RIO SÃO FRANCISCO
 COM BACIAS HIDROGRÁFICAS DO NORDESTE SETENTRIONAL

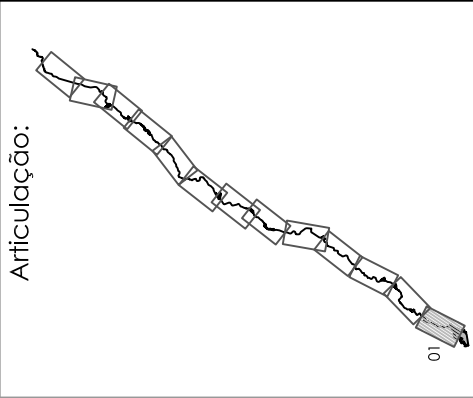
PROGRAMA 34 - PROGRAMA DE RELOCAÇÃO DAS INFRA-ESTRUTURAS A SEREM AFETADAS PELA IMPLANTAÇÃO DO EMPREENDIMENTO

Localização / Situação das Infra-estruturas

Projeção Universal Transversa de Mercator
 Escala Gráfica



Origem da quilometragem: Equador e Meridiano Central 39ºW.Gr
 acrescida das constantes N 10.000km e 500km
 Datum horizontal: SAD-69



Situação da remoção/Medidas adotadas

- Solucionado
- Aguardando Solução

Legenda

- Adutoras
- Fibra Ótica
- Rede Elétrica
- Estada não pavimentada
- Estada pavimentada
- Estada solução - Programa 34
- Novo Eixo do Canal
- Cota Máxima dos Reservatórios
- Ponte - BR / Estacais
- Ponte - Vicinais / Canal
- Passarela