



Especificações - Lote 4

Nº	Estrutura	Situação da Remoção
145	Rede elétrica da CELPE (ENH-137)	Aguardando Solução
146	Estrada vicinal (ENH-138)	Aguardando Solução
147	Ferrovia Transnordestina-projeto (ENH-139)	Aguardando Solução
148	Estrada vicinal (ENH-140)	Aguardando Solução
149	Rede elétrica da CELPE (ENH-141)	Aguardando Solução
150	Rodovia Federal BR-116 (ENH-142)	Aguardando Solução
151	Cabo de Fibra Óptica da Telemar-CE (ENH-143)	Aguardando Solução
152	Rede elétrica da CELPE (ENH-144)	Aguardando Solução
153	Estrada vicinal (ENH-145)	Aguardando Solução
154	Rede elétrica da CELPE (ENH-146)	Aguardando Solução
155	Rede elétrica da CELPE (ENH-147)	Aguardando Solução
156	Estrada vicinal (ENH-148)	Aguardando Solução
157	Rede elétrica da CELPE (ENH-149)	Aguardando Solução
158	Estrada vicinal (ENH-150)	Aguardando Solução



Nota Técnica:

Instituto Brasileiro de Geografia e Estatística - IBGE
 Projeto Básico Ambiental e Projeto Executivo dos Canais do PISF - M
 Agência Nacional das Águas - ANA
 Levantamento de Campo - Equipe Técnica do PISF



MINISTÉRIO DA INTEGRAÇÃO NACIONAL
 PROJETO DE INTEGRAÇÃO DO RIO SÃO FRANCISCO
 COM BACIAS HIDROGRÁFICAS DO
 NORDESTE SETENTRIONAL


**PROGRAMA 34 - PROGRAMA DE RELOCAÇÃO DAS INFRA-ESTRUTURAS
 A SEREM AFETADAS PELA IMPLANTAÇÃO DO EMPREENDIMENTO**

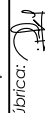
Localização/Situação das Infra-estruturas

Produzido por: João Carlos Machado
Desenhista Técnico

Verificado por: Paulo Rogério Oliveira
Coord. Setorial - Trecho V

Desenho nº: 1711-MAP-1001-92-34-217

Rúbrica: 

Rúbrica: 


Data: 13/04/2011

Folha nº: 15/15


Localização: Eko Norte - Trecho I
(Lote 4)

Revisão nº: 02

Escala: 1:30.000



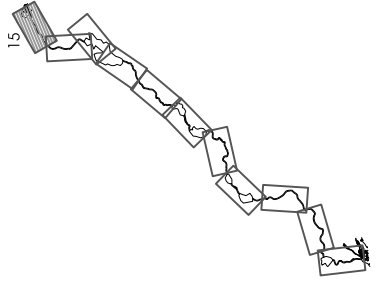
Projeção Universal Transversa de Mercator
Escala Gráfica



0 100 500 1500 2500 m

Origem da quilometragem: Equador e Meridiano Central 39°W, Gr acrescida das constantes N 10.000km e 500km
Datum horizontal: SAD-69

Articulação:



Legenda

Situação da remoção/Medidas adotadas

- Solucionado
- Aguardando Solução

- Adutorias
- Fibra Ótica
- Rede Elétrica
- Estrada não pavimentada
- Estrada pavimentada
- Estrada solução - Programa 34
- Eko do Canal
- Cota Máxima dos Reservatórios
- Ponte - BR / Estradais
- Ponte - Vicinais / Canal
- Passarela