



Especificações - Lote 4


Nº	Estrutura	Situação da Remoção
120	Estrada vicinal (ENH-120-RM1)	Aguardando Solução
121	Rede elétrica da CELPE (ENH-122-RM1)	Aguardando Solução
122	Estrada vicinal (ENH-123-RM1)	Aguardando Solução
123	Estrada vicinal (ENH-124-RM1)	Aguardando Solução
124	Rede elétrica CELPE (reservatório Milagres)*	Aguardando Solução
125	Adutora*	Aguardando Solução
126	Estrada vicinal (ENH-125)	Aguardando Solução
127	Rede elétrica CELPE*	Aguardando Solução
128	Cabo de fibra óptica*	Solucionado
129	Estrada vicinal (ENH-126)	Aguardando Solução
130	Rede elétrica COELCE*	Aguardando Solução
131	Rede elétrica COELCE*	Aguardando Solução
132	Rede elétrica COELCE*	Solucionado
133	Rede elétrica COELCE*	Aguardando Solução
134	Rede elétrica COELCE*	Aguardando Solução
135	Rede elétrica da COELCE (ENH-127)	Aguardando Solução
136	Rede elétrica da COELCE (ENH-127)	Aguardando Solução
137	Cabo de fibra óptica da Telemar-CE (ENH-129)	Aguardando Solução
138	Adutora D=100mm (ENH-130)	Aguardando Solução
139	Adutora D=100mm (ENH-131)	Aguardando Solução
140	Rodovia Federal BR-116 (ENH-132)	Aguardando Solução
141	Rede elétrica da COELCE (ENH-133)	Aguardando Solução
142	Ferrovia Transpardestina-projeto (ENH-134)	Aguardando Solução
143	Estrada vicinal (ENH-135)	Aguardando Solução
144	Rede elétrica da COELCE (ENH-136)	Aguardando Solução



Nota Técnica:

Instituto Brasileiro de Geografia e Estatística - IBGE
 Projeto Básico Ambiental e Projeto Executivo dos Canais do PISF - MI
 Agência Nacional das Águas - ANA
 Levantamento de Campo - Equipe Técnica do PISF

Produzido por: João Carlos Machado Desenhista Técnico
 Rubrica: 

Verificado por: Paulo Rogério Oliveira Coord. Setorial - Trecho V
 Rubrica: 

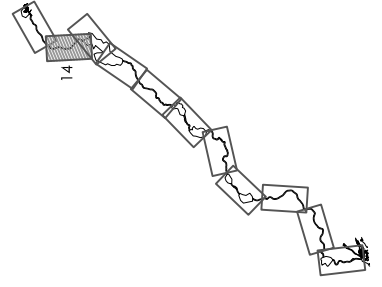
Desenho nº: 1711-MAP-1001-92-34-217

Data: 13/04/2011
 Localização: Eixo Norte - Trecho I (Lote 4)

Folha nº: 14/15
 Revisão nº: 02

Escala: 1:30.000

Articulação:



Legenda


Situação da remoção/Medidas adotadas

- Solucionado
- Aguardando Solução


Adutoras

- Fibra Ótica
- Rede Elétrica
- Estrada não pavimentada
- Estrada pavimentada
- Estrada solução - Programa 34
- Eixo do Canal
- Cota Máxima dos Reservatórios
- Ponte - BR / Estradas
- Ponte - Vizinhas / Canal
- Passarela

Projeção Universal Transversa de Mercator
 Escala Gráfica



Origem da quilometragem: Equador e Meridiano Central 39°W, Gr acrescida das constantes N 10.000km e 500km
 Datum horizontal: SAD-69



SITUAÇÃO DAS INTERFERÊNCIAS-TRECHO I, LOTE 4

MINISTÉRIO DA INTEGRAÇÃO NACIONAL
 PROJETO DE INTEGRAÇÃO DO RIO SÃO FRANCISCO
 COM BACIAS HIDROGRÁFICAS DO NORDESTE SETENTRIONAL

PROGRAMA 34 - PROGRAMA DE RELOCAÇÃO DAS INFRA-ESTRUTURAS A SEREM AFETADAS PELA IMPLANTAÇÃO DO EMPREENDIMENTO

Localização/Situação das Infra-estruturas