


Especificações - Lote 2

Nº	Estrutura	Situação da Remoção
56	Estrada vicinal (ENH-057)	Aguardando Solução
57	Estrada vicinal (ENH-058)	Aguardando Solução
58	Estrada vicinal (ENH-059)	Aguardando Solução
59	Rede Elétrica da CELPE (ENH-060)	Solucionado
60	Estrada vicinal (ENH-061)	Aguardando Solução
61	Rede Elétrica da CELPE (ENH-062)	Solucionado
64	Estrada vicinal (ENH-065-RMA)	Aguardando Solução



Nota Técnica:


Instituto Brasileiro de Geografia e Estatística - IBGE
 Projeto Básico Ambiental e Projeto Executivo dos Canais do PISF - MI
 Agência Nacional das Águas - ANA
 Levantamento de Campo - Equipe Técnica do PISF

Produzido por: João Carlos Machado
 Desenhista Técnico

Verificado por: Paulo Rogério Oliveira
 Coord. Setorial - Trecho V

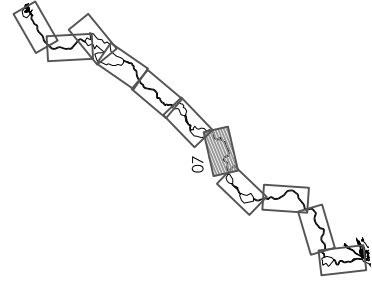
Desenho nº: 1711-MAP-1001-92-34-217

Projeção Universal Transversa de Mercator
 Escala Gráfica



Origem da quilometragem: Equador e Meridiano Central 39°W, Gr
 acrescida das constantes N 10.000km e 500km
 Datum horizontal: SAD-69

Articulação:




Legenda

Situação da remoção/Medidas adotadas

- Solucionado
- Aguardando Solução

Adutoras

- Fibra Ótica
- Rede Elétrica
- Estrada não pavimentada
- Estrada pavimentada
- Estrada solução - Programa 34
- Eixo do Canal
- Cota Máxima dos Reservatórios
- Ponte - BR / Estacadas
- Ponte - Vicinats / Canal
- Passarela



MINISTÉRIO DA INTEGRAÇÃO NACIONAL
 PROJETO DE INTEGRAÇÃO DO RIO SÃO FRANCISCO
 COM BACIAS HIDROGRÁFICAS DO
 NORDESTE SETENTRIONAL

**PROGRAMA 34 - PROGRAMA DE RELOCAÇÃO DAS INFRA-ESTRUTURAS
 A SEREM AFETADAS PELA IMPLANTAÇÃO DO EMPREENDIMENTO**

Localização/Situação das Infra-estruturas

Data: 13/04/2011
 Localização: Eixo Norte - Trecho I
 (Lote 2)

Folha nº: 07/15
 Revisão nº: 02
 Escala: 1: 30.000