


**Especificações - Lote 1**

Nº	Descrição	Situação da Remoção
17	Estrutura Estrada vicinal [ENH-016]	Aguardando Solução
18	Estrada vicinal [ENH-017]	Solucionado
19	Estrada de serviço [ENH-018]	Solucionado
20	Linha de Transmissão da CEPE [ENH-019]	Aguardando Solução
21	Rodovia Estadual PE-499 [ENH-020]	Solucionado
22	Rede Elétrica da CEPE [ENH-021]	Aguardando Solução
23	Caminho [ENH-022]	Aguardando Solução
24	Estrada vicinal [ENH-023]	Solucionado
25	Rede Elétrica da CEPE [ENH-024]	Aguardando Solução
26	Estrada vicinal [ENH-025]	Aguardando Solução



**MINISTÉRIO DA INTEGRAÇÃO NACIONAL**  
**PROJETO DE INTEGRAÇÃO DO RIO SÃO FRANCISCO**  
**COM BACIAS HIDROGRÁFICAS DO NORDESTE SETENTRIONAL**

**PROGRAMA 34 - PROGRAMA DE RELOCAÇÃO DAS INFRA-ESTRUTURAS A SEREM AFETADAS PELA IMPLANTAÇÃO DO EMPREENDIMENTO**

**Localização / Situação das Infra-estruturas**


**Nota Técnica:**

Instituto Brasileiro de Geografia e Estatística - IBGE  
 Projeto Básico Ambiental e Projeto Executivo dos Canais do PISF - MI  
 Agência Nacional das Águas - ANA  
 Levantamento de Campo - Equipe Técnica do PISF

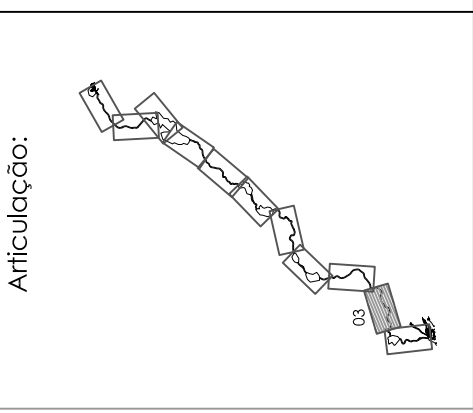
Produzido por:	João Carlos Machado Desenhista Técnico	Rúbrica:	
Verificado por:	Paulo Rogério Oliveira Coord. Setorial - Trecho V	Rúbrica:	

Desenho nº: 1711-MAP-1001-92-34-217  
 Data: 13/04/2011  
 Localização: Eixo Norte - Trecho I (Lote 1)  
 Escala: 1: 30.000  
 Revisão nº: 02  
 Folha nº: 03/15

Projeção Universal Transversa de Mercator  
 Escala Gráfica



Origem da quilometragem: Equador e Meridiano Central 39°W.Gr  
 acrescentada das constantes N 10.000km e 500km  
 Datum horizontal: SAD-69



**Legenda**

Situação da remoção/Medidas adotadas

- Solucionado
- Aguardando Solução

Adutoras  
 Fibra Ótica  
 Rede Elétrica  
 Estrada não pavimentada  
 Estrada pavimentada  
 Estrada solução - Programa 34  
 Eixo do Canal  
 Cota Máxima das Reservas  
 Ponte - BR / Estrada  
 Ponte - Vicinal / Canal  
 Passarela