


**Especificações - Lote 6**

Nº	Estrutura	Situação da Remoção
247	Estrada vicinal (EN-II-087)	Aguardando Solução
248	Rede elétrica da COELCE (EN-II-088)	Aguardando Solução
249	Estrada vicinal (EN-II-089)	Aguardando Solução
250	Rede elétrica da COELCE (EN-II-090)	Aguardando Solução
251	Estrada vicinal (EN-II-091)	Aguardando Solução
252	Rede elétrica da COELCE (EN-II-092)	Aguardando Solução
253	Estrada vicinal (EN-II-093)	Aguardando Solução
254	Estrada vicinal (EN-II-094)	Aguardando Solução
275	Rede elétrica (EN-II-000)	Aguardando Solução



**Nota Técnica:**  
 Instituto Brasileiro de Geografia e Estatística - IBGE  
 Projeto Básico Ambiental e Projeto Executivo dos Canais do PISF - MII  
 Agência Nacional das Águas - ANA  
 Levantamento de Campo - Equipe Técnica do PISF

Produzido por: João Carlos Machado  
 Desenhista Técnico

Verificado por: Paulo Rogério Oliveira  
 Coord. Setorial - Trecho V

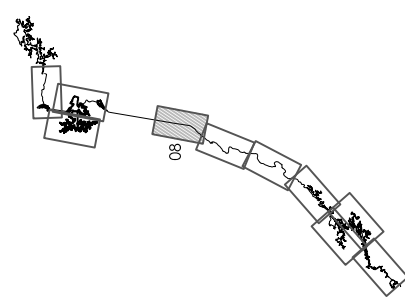
Desenho nº: 1711-MAP-1001-92-34-030

Rúbrica: *[Assinatura]*  
 Rúbrica: *[Assinatura]*

Data: 13/04/2011  
 Localização: Exo Norte - Trecho II (Lote 6)

Folha nº: 08/11  
 Revisão nº: 02  
 Escala: 1:30.000

**Articulação:**



**Legenda**


Situação da remoção/Medidas adotadas

- Solucionado
- Aguardando Solução

Adutoras

- Fibra Ótica
- Rede Elétrica
- Estrada não pavimentada
- Estrada pavimentada
- Estrada solução - Programa 34
- Eixo do Canal
- Cota Máxima dos Reservatórios
- Ponte - BR / Estaduais
- Ponte - Vicinais / Canal
- Passarela

Projeção Universal Transversa de Mercator  
 Escala Gráfica



Origem da quilometragem: Equador e Meridiano Central 39°W.Gr  
 acrescentada das constantes N 10.000km e 500km  
 Datum horizontal: SAD-69

**MINISTÉRIO DA INTEGRAÇÃO NACIONAL**  
**PROJETO DE INTEGRAÇÃO DO RIO SÃO FRANCISCO**  
**COM BACIAS HIDROGRÁFICAS DO NORDESTE SETENTRIONAL**

**PROGRAMA 34 - PROGRAMA DE RELOCAÇÃO DAS INFRA-ESTRUTURAS A SEREM AFETADAS PELA IMPLANTAÇÃO DO EMPREENDIMENTO**

**Localização/Situação das Infra-estruturas**