


**Especificações - Lote 6**


Nº	Descrição	Situação
221	Adutora D=60mm (EN-II-061)	Situação da Remoção
222	Rede Elétrica da COELCE (EN-II-062)	Aguardando Solução
223	Rede Elétrica da COELCE (EN-II-063)	Aguardando Solução
224	Rede Elétrica da COELCE (EN-II-064)	Aguardando Solução
225	Estrada vicinal (EN-II-065)	Aguardando Solução
226	Rede elétrica da COELCE (EN-II-066)	Aguardando Solução
227	Rodovia Estadual - CE-384 (EN-II-067)	Aguardando Solução
228	Rodovia Estadual - CE-384 (EN-II-068)	Aguardando Solução
229	Estrada vicinal (EN-II-069)	Aguardando Solução
230	Estrada vicinal (EN-II-070)	Aguardando Solução
231	Estrada vicinal (EN-II-071)	Aguardando Solução
232	Estrada vicinal (EN-II-072)	Aguardando Solução
233	Estrada vicinal (EN-II-073)	Aguardando Solução
234	Rede elétrica da COELCE (EN-II-074)	Aguardando Solução
235	Estrada vicinal (EN-II-075)	Aguardando Solução
236	Rede elétrica da COELCE (EN-II-076)	Solucionado
237	Estrada vicinal (EN-II-077)	Aguardando Solução
238	Estrada vicinal (EN-II-078)	Aguardando Solução
239	Rede elétrica (EN-II-079)	Aguardando Solução
240	Rede elétrica (EN-II-080)	Aguardando Solução
241	Estrada vicinal (EN-II-081)	Aguardando Solução
242	Estrada vicinal (EN-II-082)	Aguardando Solução
243	Adutora D=200mm (EN-II-088)	Aguardando Solução
244	Rede elétrica da COELCE (EN-II-084)	Aguardando Solução
245	Rede elétrica (EN-II-085)	Aguardando Solução
246	Rede elétrica da COELCE (EN-II-086)	Aguardando Solução



**MINISTÉRIO DA INTEGRAÇÃO NACIONAL**  
**PROJETO DE INTEGRAÇÃO DO RIO SÃO FRANCISCO**  
**COM BACIAS HIDROGRÁFICAS DO NORDESTE SETENTRIONAL**

**PROGRAMA 34 - PROGRAMA DE RELOCAÇÃO DAS INFRA-ESTRUTURAS A SEREM AFETADAS PELA IMPLANTAÇÃO DO EMPREENDIMENTO**

**Localização/Situação das Infra-estruturas**



**Nota Técnica:**

Instituto Brasileiro de Geografia e Estatística - IBGE  
 Projeto Básico Ambiental e Projeto Executivo dos Canais do PISF - MII  
 Agência Nacional das Águas - ANA  
 Levantamento de Campo - Equipe Técnica do PISF


Produzido por: João Carlos Machado  
 Desenhista Técnico

Verificado por: Paulo Rogério Oliveira  
 Coord. Setorial - Trecho V


Desenho nº: 1711-MAP-1001-92-34-030

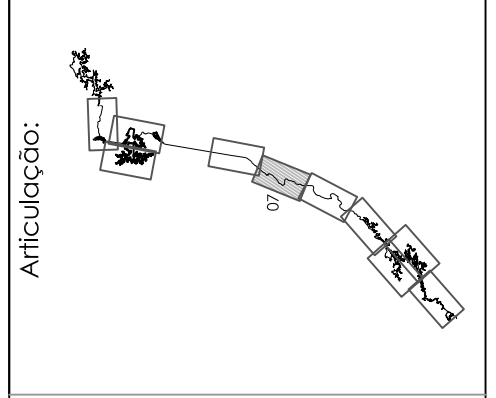
Projeção Universal Transversa de Mercator

Escala Gráfica



Origem da quilometragem: Equador e Meridiano Central 39°W, Gr  
 acrescentada das constantes N 10.000km e 500km  
 Datum horizontal: SAD-69





**Legenda**

Situação da remoção/Medidas adotadas	Adutoras
Solucionado	Fibra Ótica
Aguardando Solução	Rede Elétrica
	Estrada não pavimentada
	Estrada pavimentada
	Estrada solução - Programa 34
	Eixo do Canal
	Cota Máxima dos Reservatórios
	Ponte - BR / Estaduais
	Ponte - Vicinais / Canal
	Passarela

Data: 13/04/2011  
 Folha nº: 07/11  
 Revisão nº: 02  
 Escala: 1:30.000