


Especificações - Lote 5

Nº	Estrutura	Situação da Remoção
166	Estrada vicinal (EN-II-008-RPO)	Aguardando Solução
168	Rede Elétrica da COELCE (EN-II-007-RPO)	Aguardando Solução
169	Rede Elétrica da COELCE (EN-II-009-RPO)	Aguardando Solução
170	Rede Elétrica da COELCE (EN-II-010-RPO)	Aguardando Solução
171	Estrada vicinal (EN-II-011-RPO)	Aguardando Solução
172	Rede Elétrica da COELCE (EN-II-012-RPO)	Aguardando Solução




Nota Técnica:
 Instituto Brasileiro de Geografia e Estatística - IBGE
 Projeto Básico Ambiental e Projeto Executivo dos Canais do PISF - MI
 Agência Nacional das Águas - ANA
 Levantamento de Campo - Equipe Técnica do PISF

Produzido por: João Carlos Machado
 Desenhista Técnico

Verificado por: Paulo Rogério Oliveira
 Coord. Setorial - Trecho V

Desenho nº: 1711-MAP-1001-92-34-030



MINISTÉRIO DA INTEGRAÇÃO NACIONAL
 PROJETO DE INTEGRAÇÃO DO RIO SÃO FRANCISCO
 COM BACIAS HIDROGRÁFICAS DO NORDESTE SETENTRIONAL

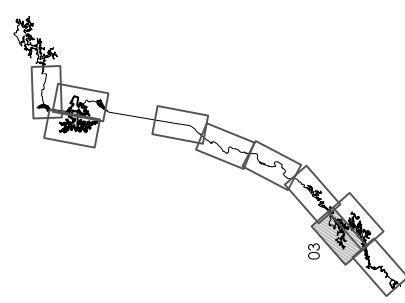
PROGRAMA 34 - PROGRAMA DE RELOCAÇÃO DAS INFRA-ESTRUTURAS A SEREM AFETADAS PELA IMPLANTAÇÃO DO EMPREENDIMENTO

Localização / Situação das Infra-estruturas

Data: 13/04/2011
 Localização: Exo Norte - Trecho II (Lote 5)

Folha nº: 03/11
 Revisão nº: 02
 Escala: 1:30.000

Articulação:



Legenda

Situação da remoção/Medidas adotadas

- Solucionado
- Aguardando Solução

Adutoras
 Fibra Ótica
 Rede Elétrica
 Estrada não pavimentada
 Estrada pavimentada
 Estrada solução - Programa 34
 Eixo do Canal
 Cota Máxima dos Reservatórios
 Ponte - BR / Estaduais
 Ponte - Vicinais / Canal
 Passarela

Projeção Universal Transversa de Mercator
 Escala Gráfica

Origem da quilometragem: Equador e Meridiano Central 39°W.Gr
 acrescentada das constantes N 10.000km e 500km
 Datum horizontal: SAD-69

9160000 510000 9162500 510000 9165000 0005916 0005916 0005916 9160000 9155000 510000 9155000 510000 9160000 9165000