


Especificações - Lote 5

Nº	Estrutura	Situação da Remoção
161	Estrada vicinal (EN-II-001-RJA)	Aguardando Solução
162	Rodovia Estadual - CE - 153 (EN-II-002)	Aguardando Solução
163	Rede Elétrica da COELCE (EN-II-003)	Aguardando Solução
164	Estrada vicinal (EN-II-004)	Aguardando Solução





Nota Técnica:
 Instituto Brasileiro de Geografia e Estatística - IBGE
 Projeto Básico Ambiental e Projeto Executivo dos Canais do PISF - MI
 Agência Nacional das Águas - ANA
 Levantamento de Campo - Equipe Técnica do PISF

Produzido por: João Carlos Machado
 Desenhista Técnico

Verificado por: Paulo Rogério Oliveira
 Coord. Setorial - Trecho V

Desenho nº: 1711-MAP-1001-92-34-030

Rúbrica: 
 Rúbrica: 

Localização: Exo Norte - Trecho II (Lote 5)

Data: 13/04/2011

Folha nº: 01/11

Revisão nº: 02

Escala: 1:30.000

Legenda

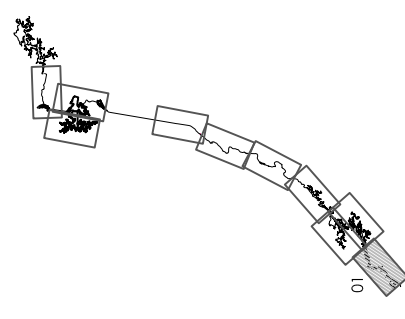
Situação da remoção/Medidas adotadas

- Solucionado
- Aguardando Solução

Adutoras


- Fibra Ótica
- Rede Elétrica
- Estrada não pavimentada
- Estrada pavimentada
- Estrada solução - Programa 34
- Eixo do Canal
- Cota Máxima dos Reservatórios
- Ponte - BR / Estaduais
- Ponte - Vicinais / Canal
- Passarela

Articulação:



01

Projeção Universal Transversa de Mercator
 Escala Gráfica



0 100 500 1500 2500 m

Origem da quilometragem: Equador e Meridiano Central 39°W.Gr
 acrescentada das constantes N 10.000km e 500km
 Datum horizontal: SAD-69