




Legenda

-  Poços - Cadastros SIAGAS/CPRM
-  Eixo do Canal Norte
-  Área Diretamente Afetada - Faixa de 10 km



Projeção Universal Transversa de Mercator

Escala Gráfica





Origem da quilometragem: Equador e Meridiano Central 39° W.Gr
 acrescentada das constantes N 10.000km E 500km
 Datum horizontal : SAD-69



Base de dados:

Informações Geográficas do IBAMA - SISCOM
 Instituto Brasileiro de Geografia e Estatística (IBGE)
 Base cartográfica de cadastro de poços artesanais de água subterrânea - SIAGAS/CPRM (abril/2011) - <http://siagasweb.cprm.gov.br>
 Projeto Executivo dos Canais de Transposição das Águas do rio São Francisco - PISF/MI

| | | | |
|-----------------|---|----------|---|
| Produzido por: | Aldaires R. Pacheco Analista Ambiental | Rubrica: |  |
| Verificado por: | Shymena Nunes Guedes Inspetora Ambiental - G1 | Rubrica: |  |
| Desenho nº: | 1711-MAP-1001-92-26-098 R0 | | |



MINISTÉRIO DA INTEGRAÇÃO NACIONAL
PROJETO DE INTEGRAÇÃO DO RIO SÃO FRANCISCO
COM BACIAS HIDROGRÁFICAS DO
NORDESTE SETENTRIONAL

PROGRAMA 26: PROGRAMA DE CADASTRAMENTO DE FONTES
HÍDRICAS SUBTERRÂNEAS

Mapa de Localização de Poços Cadastrados nos Municípios da
Área de Influência Direta (AID)

| | | | |
|-----------|-------------------|--------------|--|
| Data: | 27/04/2011 | Localização: | Área de Influência Direta (AID) |
| Folha nº: | 01/02 | Revisão nº: | 00 |
| | | Escala: | 1:1.500.000 |