


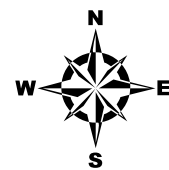



Legenda

-  Poços - Cadastros SIAGAS/CPRM
-  Eixo do Canal Leste
-  Área Diretamente Afetada - Faixa de 10 km



Projeção Universal Transversa de Mercator

Escala Gráfica



Origem da quilometragem: Equador e Meridiano Central 39° W.Gr
acrescida das constantes N 10.000km E 500km
Datum horizontal : SAD-69



Base de dados:

Informações Geográficas do IBAMA - SISCOM
Instituto Brasileiro de Geografia e Estatística (IBGE)
Base cartográfica de cadastro de poços artesianos de água
subterrânea - SIAGAS/CPRM (abril/2011) - <http://siagasweb.cprm.gov.br>
Projeto Executivo dos Canais de Transposição das Águas
do rio São Francisco - PISF/MI

Produzido por: **Aldaires R. Pacheco**
Analista Ambiental

Rubrica:

Verificado por: **Shymena Nunes Guedes**
Inspetora Ambiental - G1

Rubrica:

Desenho nº: **1711-MAP-0090-92-26-098 R0**



MINISTÉRIO DA INTEGRAÇÃO NACIONAL
PROJETO DE INTEGRAÇÃO DO RIO SÃO FRANCISCO
COM BACIAS HIDROGRÁFICAS DO
NORDESTE SETENTRIONAL

PROGRAMA 26: PROGRAMA DE CADASTRAMENTO DE FONTES
HÍDRICAS SUBTERRÂNEAS

Mapa de Localização de Poços Cadastrados nos Municípios da
Área de Influência Direta (AID)

Data: **27/04/2011**

Localização:
Área de Influência Direta (AID)

Folha nº: **02/02**

Revisão nº.: **00**

Escala: **1:1.000.000**