
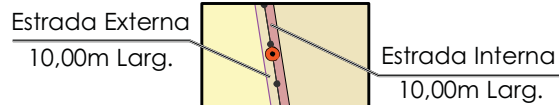




Legenda


- Cotas de Inundação dos Reservatórios
- Área de Preservação Permanente (APP)
- Eixo do Canal do PISF
- Área Desapropriada
- Proposta de Cerca para Proteção (10,00m internos do limite da Desapropriação)
- Pontos das Cercas Propostas

Disposição Padrão das Estradas:



Projeção Universal Transversa de Mercator

Escala Gráfica



Origem da quilometragem: Equador e Meridiano Central 39° W.Gr
acrescida das constantes N 10.000km E 500km
Datum horizontal : SAD-69



Base de dados:

Cadastro Fundiário para Desapropriação do PISF - DNOCS/MI
Projeto Básico/Executivo - PISF/MI

Nota Explicativa:

- Proposição de Cerca para Proteção - 10 m a partir da faixa desapropriada.
- Área de Preservação Permanente (APP) - 100 metros a partir da cota máxima de inundação.

Produzido por: **João Eduardo Costa**
Desenhista GIS

Rubrica:

Verificado por: **Auriman C. Rodrigues**
Coord. Técnico - PISF

Rubrica:

Desenho nº: **1711-MAP-0090-95-14-006**



MINISTÉRIO DA INTEGRAÇÃO NACIONAL
PROJETO DE INTEGRAÇÃO DO RIO SÃO FRANCISCO
COM BACIAS HIDROGRÁFICAS DO
NORDESTE SETENTRIONAL

PROGRAMA 14 - PROGRAMA DE CONSERVAÇÃO E USO DO
ENTORNO E DAS ÁGUAS DOS RESERVATÓRIOS

Proposta de cerca de Proteção para o
Reservatório Morros

Data: **30/09/2010**

Localização:

Eixo Norte - Trecho II - Lote 5

Folha nº: **01**

Revisão nº.: **01**

Escala: **1:10.000**