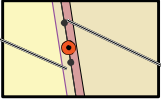



**Legenda**

- Cotas de Inundação dos Reservatórios
- Área de Preservação Permanente (APP)
- Eixo do Canal do PISF
- Área Desapropriada
- Vilas Produtivas Ruais - VPRs
- Proposta de Cerca para Proteção (10,00m internos do limite da Desapropriação)
- Pontos das Cercas Postas


**Disposição Padrão das Estradas:**

	
Estrada Externa 10,00m Larg.	Estrada Interna 10,00m Larg.



Projeção Universal Transversa de Mercator

Escala Gráfica



0 0,25 0,5 1 1,5 2 Km

Origem da quilometragem: Equador e Meridiano Central 39° W.Gr  
acrescida das constantes N 10.000km E 500km  
Datum horizontal : SAD-69



**Base de dados:**  
Cadastro Fundiário para Desapropriação do PISF - DNOCS/MI  
Projeto Básico/Executivo - PISF/MI

**Nota Explicativa:**  
- Proposição de Cerca para Proteção - 10 m a partir da faixa desapropriada.  
- Área de Preservação Permanente (APP) - 100 metros a partir da cota máxima de inundação.

Produzido por: <b>João Eduardo Costa</b> <i>Desenhista GIS</i>	Rubrica:
Verificado por: <b>Auriman C. Rodrigues</b> <i>Coord. Técnico - PISF</i>	Rubrica:
Desenho nº: <b>1711-MAP-0090-95-14-002</b>	



**MINISTÉRIO DA INTEGRAÇÃO NACIONAL**  
**PROJETO DE INTEGRAÇÃO DO RIO SÃO FRANCISCO**  
**COM BACIAS HIDROGRÁFICAS DO**  
**NORDESTE SETENTRIONAL**

**PROGRAMA 14 - PROGRAMA DE CONSERVAÇÃO E USO DO**  
**ENTORNO E DAS ÁGUAS DOS RESERVATÓRIOS**

**Proposta de cerca de Proteção para o**  
**Reservatório Milagres**

Data: <b>07/10/2010</b>	Localização: <b>Eixo Norte - Trecho I - Lote 3</b>
Folha nº: <b>01</b>	Revisão nº.: <b>01</b>
Escala: <b>1:30.000</b>	