


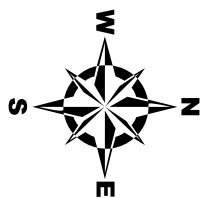


Legenda

-  Eixo Norte Trecho I
-  Área Degradada em Recuperação (12,9854 ha)
-  ASV



Projeção Universal Transversa de Mercator
Escala Gráfica





Origem da quilometragem: Equador e Meridiano Central 39° W.Gr
acrescida das constantes N 10.000km E 500km
Datum horizontal : SAD-69



Base de dados:

Informações Geográficas do IBAMA - SISCOM,
Instituto Brasileiro de Geografia e Estatística (IBGE),
Agência Nacional de Águas - ANA
Projeto Executivo dos Canais de Transposição
das Águas do Rio São Francisco,
Consórcio Logos/Concremat - PISF

Produzido por: **Aldaíres R. Pacheco** Rubrica: 

Verificado por: **Severiano Queiroz da Silva** Rubrica: 

Desenho n°: **1711-MAP-1093-95-09-081 R0**



**MINISTÉRIO DA INTEGRAÇÃO NACIONAL
PROJETO DE INTEGRAÇÃO DO RIO SÃO FRANCISCO
COM BACIAS HIDROGRÁFICAS DO
NORDESTE SETENTRIONAL**

**PROGRAMA 09 - PROGRAMA DE RECUPERAÇÃO DE ÁREAS
DEGRADADAS**

Mapa de Localização de Áreas Degradadas em Recuperação

Data: **02/03/2011** Localização: **Eixo Norte - Trecho I - 2° BEC - WBS 1204**

Folha n°: **01/01** Revisão n°: **00** Escala: **1:5.000**