






**Legenda**

-  Eixo Leste Trecho V
-  Hidrografia
-  Área Diretamente Afetada (ADA - 5 Km)
-  Reservatórios PISF
- Sítio Arqueológico**
-  Resgatado



Projeção Universal Transversa de Mercator  
 Escala Gráfica  
 0 3,125 6,25 12,5 Km

Origem da quilometragem: Equador e Meridiano Central 39° W.Gr  
 acrescida das constantes N 10.000km E 500km  
 Datum horizontal : SAD-69  
 Sistema de Projeção UTM / Fuso 24



**Base de dados:**  
 Informações Geográficas do IBAMA - SISCOM,  
 Instituto Brasileiro de Geografia e Estatística (IBGE),  
 Agência Nacional de Águas - ANA, INAPAS,  
 Projeto Executivo dos Canais de Transposição  
 das Águas do Rio São Francisco,  
 Consórcio Logos/Concremat - PISF

Produzido por: **Jonas Luís Ortiz**  
 Analista Ambiental  
 Verificado por: **Paulo Rogério Oliveira**  
 Coord. Setorial - Trecho V  
 Desenho nº: **1711-MAP-2090-92-06-001 RO F01/02**



**MINISTÉRIO DA INTEGRAÇÃO NACIONAL**  
**PROJETO DE INTEGRAÇÃO DO RIO SÃO FRANCISCO**  
**COM BACIAS HIDROGRÁFICAS DO**  
**NORDESTE SETENTRIONAL**

**PROGRAMA 06 - PROGRAMA DE IDENTIFICAÇÃO**  
**E SALVAMENTO DE BENS ARQUEOLÓGICOS**

**MAPA DE LOCALIZAÇÃO E SITUAÇÃO DOS SÍTIOS ARQUEOLÓGICOS**

Data: <b>02/03/2011</b>	Localização: <b>Eixo Leste - Trecho V</b>
Folha nº: <b>01/02</b>	Revisão nº.: <b>00</b>
Escala: <b>1:250.000</b>	