








Legenda

-  Eixo Norte Trecho I
-  Estradas não Pavimentadas
-  Estradas Pavimentadas
-  Área Diretamente Afetada - (ADA - 5 Km)
-  Reservatórios PISF
- Situação dos Sítios Arqueológicos
 -  Resgatado
 -  Em Resgate



Projeção Universal Transversa de Mercator
Escala Gráfica



Origem da quilometragem: Equador e Meridiano Central 39° W.Gr
acrescida das constantes N 10.000km E 500km
Datum horizontal : SAD-69




Base de dados:

Informações Geográficas do IBAMA - SISCOM,
Instituto Brasileiro de Geografia e Estatística (IBGE),
Agência Nacional de Águas - ANA
Sistema de Informações Geográficas da Mineração SIGMINE/DNPM
Projeto Executivo do Canais de Transposição
das Águas do Rio São Francisco,
Consórcio Logos/Concremat - PISF

Produzido por: **Aldaíres R. Pacheco**

Rubrica: 

Verificado por: **Adriana Damasceno de Melo**

Rubrica: 

Desenho nº: **1711-MAP-1093-92-06-079 R0**



MINISTÉRIO DA INTEGRAÇÃO NACIONAL
PROJETO DE INTEGRAÇÃO DO RIO SÃO FRANCISCO
COM BACIAS HIDROGRÁFICAS DO
NORDESTE SETENTRIONAL

**PROGRAMA 06 - IDENTIFICAÇÃO E SALVAMENTO DE BENS
ARQUEOLÓGICOS**

Mapa de Localização e Situação dos Sítios Arqueológicos

Data: **02/03/2011**

Localização:
Eixo Norte - Trecho I - Lotes 3 e 4

Folha nº: **02/02**

Revisão nº.: **00**

Escala: **1:125.000**