Anexo 4.4.9: Exemplos de Cartas temáticas Utilizadas no Módulo II: Construção do Mapeamento Ambiental Participativo.

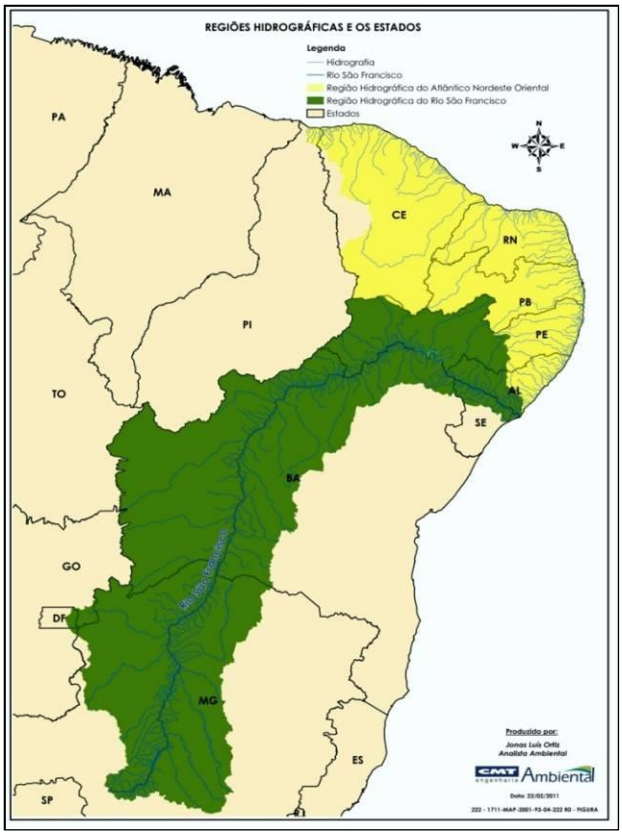

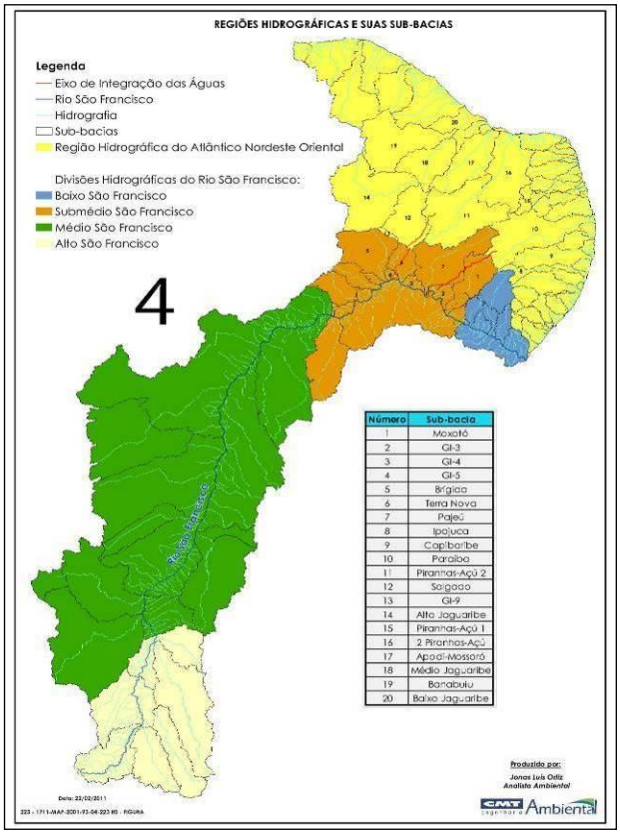

Número	Sub-bacia
1	Moxotó
2	GI-3
3	GI-4
4	GI-5
5	Brígida
6	Terra Nova
7	Pajeú
8	Ipojuca
9	Capibaribe
10	Paraíba
11	Piranhas-Açú 2
12	Salgado
13	GI-9
14	Alto Jaguaribe
15	Piranhas-Açú 1
16	2 Piranhas-Açú
17	Apodi-Mossoró
18	Médio Jaguaribe
19	Banabuiu
20	Baixo Jaguaribe

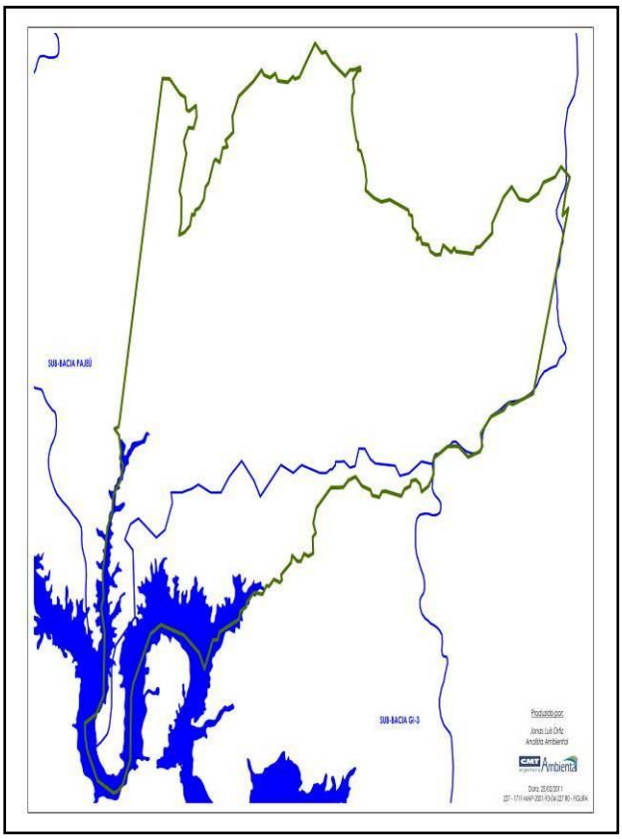

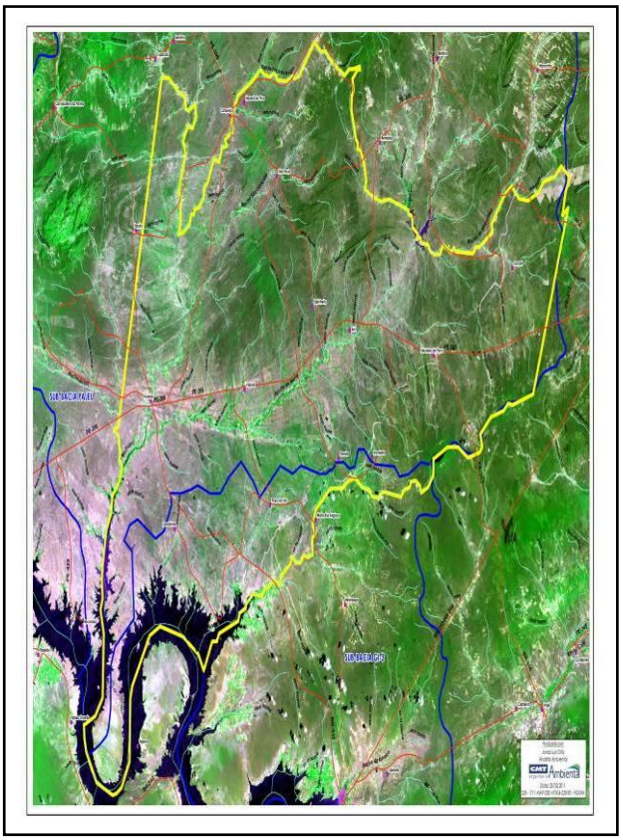

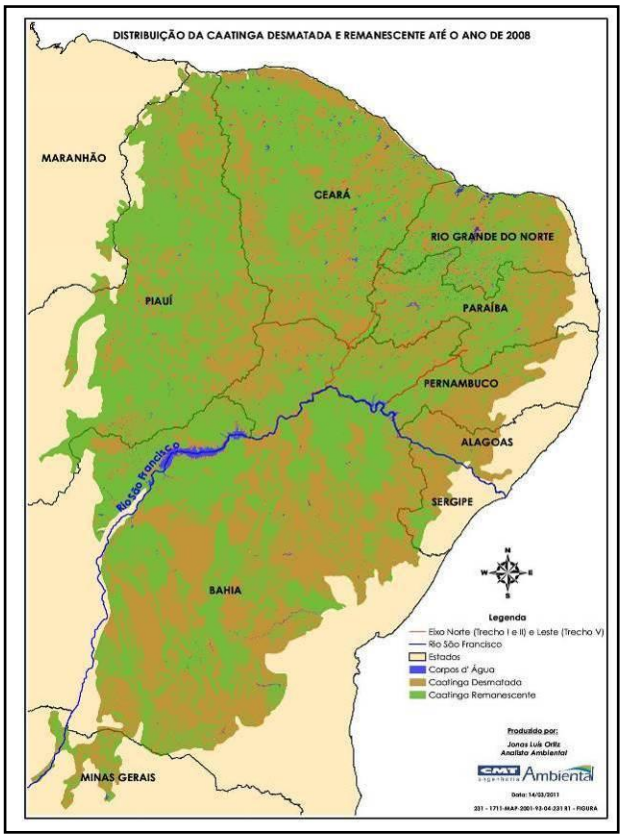
DISTRIBUIÇÃO DA CAATINGA DESMATADA E REMANESCENTE ATÉ O ANO DE 2008
MARANHÃO
CEARÁ
RIO GRANDE DO NORTE
PIAUÍ
PARAÍBA
PERNAMBUCO
ALAGOAS
Rio São Francisco
SERGIPE
BAHIA
MINAS GERAIS
Legenda
Eixo Norte (Trecho I e II) e Leste (Trecho V)
Rio São Francisco
Estados
Corpos d' Água
Caatinga Desmatada
Caatinga Remanescente
Produzido por:
Jonas Luis Ortiz
Analista Ambiental
Ambiental
Data: 14/03/2011
231 - 1711-MAP-2001-93-04-231 R1 - FIGURA

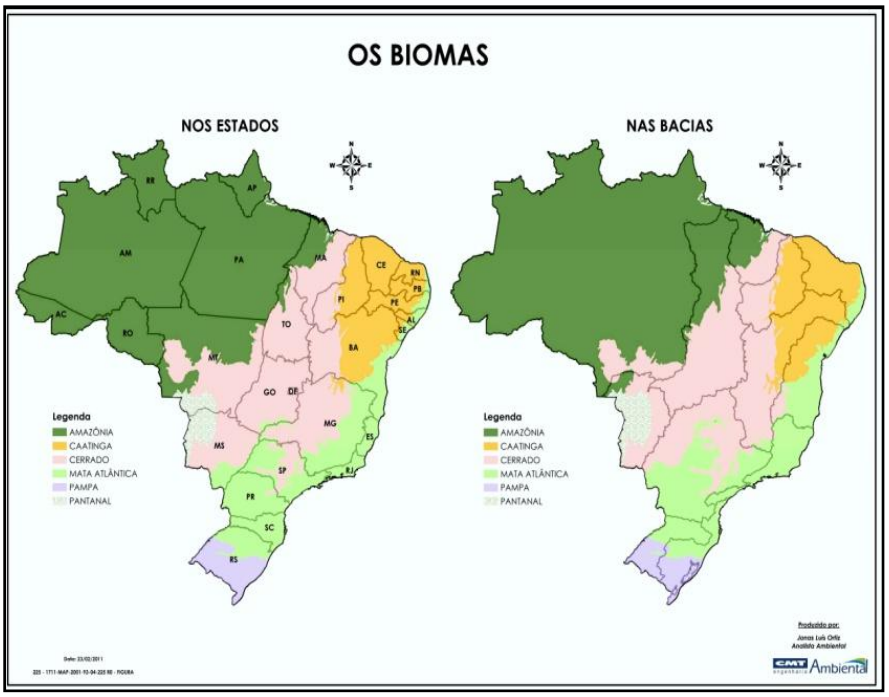
OS BIOMAS
NOS ESTADOS
NAS BACIAS
RR
AP
AM
PA
MA
CE
RN
PB
PI
PE
AL
SE
AC
RO
TO
BA
MT
GO
DF
MG
ES
MS
SP
RJ
PR
SC
RS
Legenda
AMAZÔNIA
CAATINGA
CERRADO
MATA ATLÂNTICA
PAMPA
PANTANAL
Legenda
AMAZÔNIA
CAATINGA
CERRADO
MATA ATLÂNTICA
PAMPA
PANTANAL
Produzido por:
Jonas Luis Ortiz
Analista Ambiental
Ambiental