









Legenda

-  Poligonal dos Processos Minerários - DNPM
-  Eixo do Canal
-  Hidrografia
-  Estradas não Pavimentadas
-  Estradas Pavimentadas
-  Área Diretamente Afetada (ADA)
-  Reservatórios PISF



Projeção Universal Transversa de Mercator

Escala Gráfica





Origem da quilometragem: Equador e Meridiano Central 39° W.Gr
 acrescida das constantes N 10.000km E 500km
 Datum horizontal : SAD-69



Base de dados:

Mapa elaborado a partir de do projeto executivo dos canais de transposição das águas do rio São Francisco de janeiro/2010, do Atlas de Bacias Hidrográficas de Pernambuco elaborado pela SRHE/PE e ITEP/2006 e com informações do DPMN de setembro de 2010. Georeferenciado em sistema de projeçãoUTM, Datum SAD-69.

Produzido por:	Audrey Oliveira de Lima	Rubrica:	
Verificado por:	Karina Maciel Rodrigues	Rubrica:	
Desenho nº:	1711-MAP-1001-92-35-208 R0		



**MINISTÉRIO DA INTEGRAÇÃO NACIONAL
 PROJETO DE INTEGRAÇÃO DO RIO SÃO FRANCISCO
 COM BACIAS HIDROGRÁFICAS DO
 NORDESTE SETENTRIONAL**

**PROGRAMA 35 - PROGRAMA DE ACOMPANHAMENTO
 DA SITUAÇÃO DOS PROCESSOS MINERÁRIOS DA ADA**

**MAPA DE ACOMPANHAMENTO DA SITUAÇÃO DOS
 PROCESSOS MINERÁRIOS DA ADA - EIXO NORTE - TRECHO I**

Data:	29/09/2010	Localização:	Eixo Norte -Trecho I
Folha nº:	01/01	Rev. nº.:	01
		Escala:	1:315.000