






Legenda

-  Hidrografia
-  Eixo Norte Trecho II
-  Área Diretamente Afetada - (ADA - 5 Km)
-  Poligonal do Processos Minerários - DNPM
-  Reservatórios



Projeção Universal Transversa de Mercator
Escala Gráfica




Origem da quilometragem: Equador e Meridiano Central 39° W.Gr
acrescida das constantes N 10.000km E 500km
Datum horizontal : SAD-69



Base de dados:

Mapa elaborado a partir de dados do projeto executivo dos canais de transposição das águas do rio São Francisco de janeiro/2010 de informações da ANA e dados do DNPM de setembro de 2010. Georeferenciado ao Sistema de Projeção UTM, Datum SAD-69.

Produzido por: **Aldaíres R. Pacheco**

Rubrica: 

Verificado por: **Shymena Nunes Guedes**

Rubrica: 

Desenho nº: **1711-MAP-1001-92-35-027-R01**



MINISTÉRIO DA INTEGRAÇÃO NACIONAL
PROJETO DE INTEGRAÇÃO DO RIO SÃO FRANCISCO
COM BACIAS HIDROGRÁFICAS DO
NORDESTE SETENTRIONAL

PROGRAMA 35 - PROGRAMA DE ACOMPANHAMENTO DA
SITUAÇÃO DOS PROCESSOS MINERÁRIOS DA ADA

Mapa de Acompanhamento dos Processos Minerários da ADA -
Eixo Norte - Trecho II

Data: **22/09/2010**

Localização: **Eixo Norte - Trecho II**

Folha nº: **01/01**

Revisão nº.: **01**

Escala: **1:280.000**