


Especificações - Lote 11

Nº	Estrutura	Situação da Remoção
368	Estação municipal (EL-V-096)	Reclomada
369	Estação Várzea (EL-V-097)	Reclomada
370	Estação Várzea (EL-V-092)	Não Reclomada
371	Estação Várzea (EL-V-094)	Não Reclomada
372	Rede elétrica (EL-V-098)	Reclomada
373	Estação Várzea (EL-V-096)	Não Reclomada
374	Estação Várzea (EL-V-096)	Não Reclomada
375	Estação Várzea (EL-V-097)	Não Reclomada
376	Estação Várzea (EL-V-098)	Não Reclomada
377	Estação Várzea (EL-V-099)	Reclomada
378	Rede elétrica (EL-V-100)	Reclomada
379	Estação Várzea (EL-V-101)	Não Reclomada
380	Estação Várzea (EL-V-102)	Não Reclomada
381	Estação Várzea (EL-V-103)	Não Reclomada
382	Rede elétrica (EL-V-104)	Reclomada
383	Estação Várzea (EL-V-105)	Não Reclomada




MINISTÉRIO DA INTEGRAÇÃO NACIONAL
PROJETO DE INTEGRAÇÃO DO RIO SÃO FRANCISCO
COM BACIAS HIDROGRÁFICAS DO NORDESTE SEENTRIONAL

PROGRAMA 34 - PROGRAMA DE RELOCAÇÃO DAS INFRA-ESTRUTURAS A SEREM AFETADAS PELA IMPLANTAÇÃO DO EMPREENDIMENTO

Localização / Situação das Infra-estruturas


Data: 26/09/2010
 Localizadora: Eixo Leste - Trecho V (Lote 11)
 Folha nº: 09/14
 Revisão nº: 01
 Escala: 1:40.000



Nota Técnica:
 Mapa elaborado a partir do projeto executivo dos canais de transposição das águas do rio São Francisco de Janeiro/2010, georeferenciado em sistema de projeção UTM, Datum SAD-69, Fuso 24.

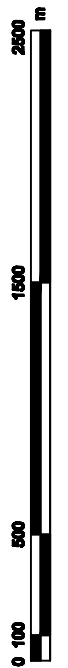
Produzido por: João Carlos Machado
 Desenhista Técnico

Verificado por: Paulo Rogério Oliveira
 Coord. Sênior - Trecho V

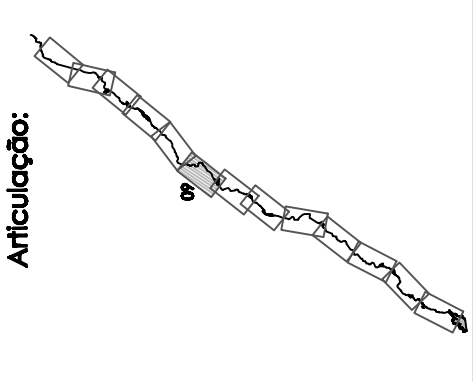
Rúbrica: 
 Rúbrica: 

Desenho nº: 1711-MAP-2001-92-34-203

Projeção Universal Transversa de Mercator
 Escala Gráfica



Origem da quilometragem: Equador e Meridiano Central 39°W, Gr acrescida das constantes N 10.000km e 500km
 Datum horizontal: SAD-69



Legenda

Situação da remoção/medidas adotadas

- Reclomada (Blue dot)
- Não Reclomada (Green dot)
- Não Interferente (Purple dot)
- Não localizada (Orange dot)

Outras estruturas

- Adutora (Blue line)
- Fibra Ótica (Red line)
- Rede Elétrica (Black line)
- Entrada não pavimentada (Red line)
- Entrada pavimentada (Green line)
- Entrada solução - Programa 34 (Blue line)
- Novo Eixo do Canal (Dashed red line)
- Cota Máxima das Reservatórias (Blue line)
- Ponte - BR / Estradas (Blue line)
- Ponte - Várzea / Canal (Orange line)
- Passarela (Pink line)