


Especificações - Lote 9

Nº	Estimativa	Situação da Remoção
281	Rodovia Federal - BR 316 [E-V-001]	Não relocalizada
282	Cabo de Fibra Óptica [E-V-002]	Relocalizada
283	Entrada Várzea [E-V-003]	Não Interferente
284	Linha de Transmissão de CHESF [E-V-004]	Não Interferente
285	Linha de Transmissão de CHESF [E-V-005]	Não Interferente
286	Linha de Transmissão de CHESF [E-V-006]	Não Interferente
287	Linha de Transmissão de CHESF [E-V-007]	Não Interferente
288	Entrada Várzea [E-V-008]	Relocalizada
323	Rede elétrica - Luz para todas [V-009]	Não relocalizada




MINISTÉRIO DA INTEGRAÇÃO NACIONAL
PROJETO DE INTEGRAÇÃO DO RIO SÃO FRANCISCO
COM BACIAS HIDROGRÁFICAS DO NORDESTE SEENTRIONAL

PROGRAMA 34 - PROGRAMA DE RELOCAÇÃO DAS INFRA-ESTRUTURAS A SEREM AFETADAS PELA IMPLANTAÇÃO DO EMPREENDIMENTO

Localização / Situação das Infra-estruturas

Data: 26/09/2010
 Localizapôis: Eixo Leste - Trecho V (Lote 9)
 Folha nº: 02/14
 Revisão nº: 01
 Escala: 1:40.000




Nota Técnica:
 Mapa elaborado a partir do projeto executivo dos canais de transposição das águas do rio São Francisco de Janeiro/2010, georeferenciado em sistema de projeção UTM, Datum SAD-69, Fuso 24.

Produzido por: João Carlos Machado
 Desenhista Técnico
 Verificado por: Paulo Rogério Oliveira
 Coord. Sênior - Trecho V

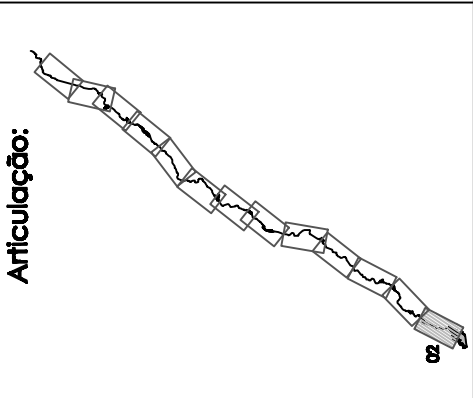
Rúbrica: [Assinatura]
 Rúbrica: [Assinatura]

Desenho nº: 1711-MAP-2001-92-34-203

Projeção Universal Transversa de Mercator
 Escala Gráfica



Origem da quilometragem: Equador e Meridiano Central 39°W, Gr. acrescida das constantes N 10.000km e 500km
 Datum horizontal: SAD-69



Legenda

Situação da remoção/medidas adotadas

- Redlocada
- Não Redlocada
- Não Interferente
- Não localizada

Outras

- Fibra Ótica
- Rede Elétrica
- Entrada não pavimentada
- Entrada pavimentada
- Entrada solução - Programa 34
- Novo Eixo do Canal
- Cota Máxima das Reservatórias
- Ponte - BR / Estrada
- Ponte - Várzea / Canal
- Passeiela