

**MINISTÉRIO DA INTEGRAÇÃO NACIONAL**  
**PROJETO DE INTEGRAÇÃO DO RIO SÃO FRANCISCO**  
**COM BACIAS HIDROGRÁFICAS DO NORDESTE SEENTRIONAL**

**PROGRAMA 34 - PROGRAMA DE RELOCAÇÃO DAS INFRA-ESTRUTURAS A SEREM AFETADAS PELA IMPLANTAÇÃO DO EMPREENDIMENTO**


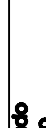
**Localização / Situação das Infra-estruturas**

Data: 26/09/2010  
 Localizapôis: Eixo Norte - Trecho II (Lote 7)  
 Escala: 1:30.000

**Nota Técnica:**  
 Mapa elaborado a partir do projeto executivo dos canais de transposição das águas do rio São Francisco de Janeiro/2010, georeferenciado em sistema de projeção UTM, Datum SAD-69, Fuso 24.


Produzido por: João Carlos Machado  
 Desenhista Técnico

Verificado por: Paulo Rogério Oliveira  
 Coord. Setaial - Trecho V

Rúbrica:   
 Rúbrica: 

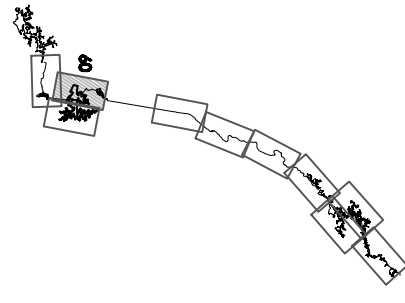
Desenho nº: 1711-MAP-1001-92-34-030  
 Folha nº: 09/11  
 Escala: 01

Projeção Universal Transversa de Mercator  
 Escala Gráfica



Origem da quilometragem: Equador e Meridiano Central 39°W, Gr acrescida das constantes N 10.000km e 500km  
 Datum horizontal: SAD-69

**Articulação:**



**Legenda**

Situação da remoção/Medidas adotadas

- Realocada (Blue circle)
- Não Realocada (Green circle)
- Não Interferente (Pink circle)

- Adutoras (Blue line)
- Fibra Ótica (Red line)
- Rede Elétrica (Orange line)
- Estrada não pavimentada (Light blue line)
- Estrada pavimentada (Dark blue line)
- Estrada selução - Programa 34 (Green line)
- Eixo do Canal (Dashed red line)
- Cota Máxima das Reservatórias (Light blue area)
- Ponte - BR / Estradais (Blue rectangle)
- Ponte - Vicinais / Canal (Orange rectangle)
- Passarela (Pink rectangle)