


Especificações - Lote 6		
Nº	Estrutura	Situação da Remoção
247	Estrada vicinal [EN-II-087]	Não interferente
248	Rede elétrica da COELCE [EN-II-088]	Não realocada
249	Estrada vicinal [EN-II-089]	Não realocada
250	Rede elétrica da COELCE [EN-II-090]	Não realocada
251	Estrada vicinal [EN-II-091]	Não realocada
252	Rede elétrica da COELCE [EN-II-092]	Não realocada
253	Estrada vicinal [EN-II-093]	Não interferente
254	Estrada vicinal [EN-II-094]	Não realocada
275	Rede elétrica [EN-II-000]	Não realocada



**MINISTÉRIO DA INTEGRAÇÃO NACIONAL**  
**PROJETO DE INTEGRAÇÃO DO RIO SÃO FRANCISCO**  
**COM BACIAS HIDROGRÁFICAS DO NORDESTE SEENTRIONAL**



**PROGRAMA 34 - PROGRAMA DE RELOCAÇÃO DAS INFRA-ESTRUTURAS A SEREM AFETADAS PELA IMPLANTAÇÃO DO EMPREENDIMENTO**

**Localização / Situação das Infra-estruturas**


Data: 26/09/2010		Localização: Eixo Norte - Trecho II (Lote 6)	
Folha nº: 08/11	Revisão nº: 01	Escala: 1:30.000	




**Nota Técnica:**  
 Mapa elaborado a partir do projeto executivo dos canais de transposição das águas do rio São Francisco de Janeiro/2010, georeferenciado em sistema de projeção UTM, Datum SAD-69, Fuso 24.

Produzido por:	João Carlos Machado	Rúbrica:	
Verificado por:	Paulo Rogério Oliveira	Rúbrica:	
Coordenador:	Coord. Señalal - Trecho V		

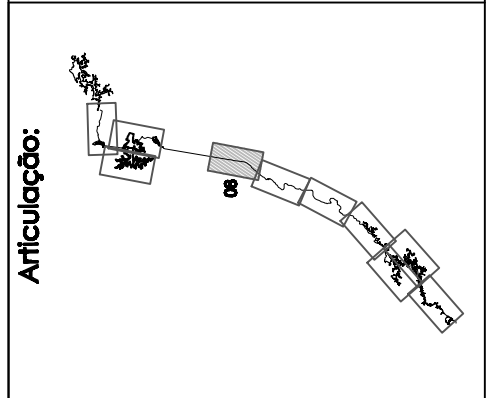
Desenho nº: 1711-MAP-1001-92-34-030



Projeção Universal Transversa de Mercator  
 Escala Gráfica



Origem da quilometragem: Equador e Meridiano Central 39°W, Gr acrescida das constantes N 10.000km e 500km  
 Datum horizontal: SAD-69



**Legenda:**

Situação da remoção/Mezidas adaptadas	Adutoras
Realocada	Fibra Ótica
Não Realocada	Rede Elétrica
Não Interferente	Estrada não pavimentada
	Estrada pavimentada
	Estrada selução - Programa 34
	Eixo do Canal
	Cota Máxima das Reservatórias
	Ponte - BR / Estradais
	Ponte - Vicinais / Canal
	Passarela