


**Especificações - Lote 6**

Nº	Estrutura	Situação da Remoção
221	Adutora D=60mm (EN-II-061)	Não realocada
222	Rede Elétrica da COELCE (EN-II-062)	Não realocada
223	Rede Elétrica da COELCE (EN-II-063)	Não realocada
224	Rede Elétrica da COELCE (EN-II-064)	Não realocada
225	Estrada vicinal (EN-II-065)	Não realocada
226	Rede elétrica da COELCE (EN-II-066)	Não realocada
227	Rodovia Estadual - CE-384 (EN-II-067)	Não realocada
228	Rodovia Estadual - CE-384 (EN-II-068)	Não realocada
229	Estrada vicinal (EN-II-069)	Não interferente
230	Estrada vicinal (EN-II-070)	Não realocada
231	Estrada vicinal (EN-II-071)	Não realocada
232	Estrada vicinal (EN-II-072)	Não interferente
233	Estrada vicinal (EN-II-073)	Não realocada
234	Rede elétrica da COELCE (EN-II-074)	Não realocada
235	Estrada vicinal (EN-II-075)	Não realocada
236	Rede elétrica da COELCE (EN-II-076)	Realocada
237	Estrada vicinal (EN-II-077)	Não realocada
238	Estrada vicinal (EN-II-078)	Não realocada
239	Rede elétrica (EN-II-079)	Não realocada
240	Rede elétrica (EN-II-080)	Não realocada
241	Estrada vicinal (EN-II-081)	Não realocada
242	Estrada vicinal (EN-II-082)	Não realocada
243	Adutora D=200mm (EN-II-083)	Não realocada
244	Rede elétrica da COELCE (EN-II-084)	Não realocada
245	Rede elétrica (EN-II-085)	Não realocada
246	Rede elétrica da COELCE (EN-II-086)	Não realocada



**MINISTÉRIO DA INTEGRAÇÃO NACIONAL**  
**PROJETO DE INTEGRAÇÃO DO RIO SÃO FRANCISCO**  
**COM BACIAS HIDROGRÁFICAS DO NORDESTE SEENTRIONAL**

**PROGRAMA 34 - PROGRAMA DE RELOCAÇÃO DAS INFRA-ESTRUTURAS A SEREM AFETADAS PELA IMPLANTAÇÃO DO EMPREENDIMENTO**

**Localização / Situação das Infra-estruturas**

Data: 26/09/2010  
 Escala: 1:30.000  
 Folha nº: 07/11  
 Revisão nº: 01  
 Localizadora: Eixo Norte - Trecho II (Lote 6)  
 Escala:

**Nota Técnica:**  
 Mapa elaborado a partir do projeto executivo dos canais de transposição das águas do rio São Francisco de Janeiro/2010, georeferenciado em sistema de projeção UTM, Datum SAD-69, Fuso 24.

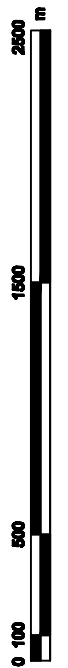
Produzido por: **João Carlos Machado**  
 Desenhista Técnico

Verificado por: **Paulo Rogério Oliveira**  
 Coord. Sênior - Trecho V

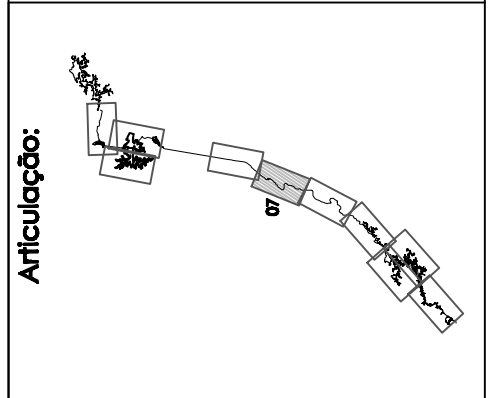
Rúbrica:   
 Rúbrica: 

Desenho nº: 1711-MAP-1001-92-34-030

Projeção Universal Transversa de Mercator  
 Escala Gráfica



Origem da quilometragem: Equador e Meridiano Central 39°W, Gr acrescida das constantes N 10.000km e 500km  
 Datum horizontal: SAD-69



**Legenda**

Situação da remoção/Medidas adotadas

- Realocada (Blue circle)
- Não Realocada (Green circle)
- Não Interferente (Pink circle)

- Adutoras (Blue line)
- Fibra Ótica (Red line)
- Rede Elétrica (Orange line)
- Estrada não pavimentada (Yellow line)
- Estrada pavimentada (Green line)
- Estrada selada - Programa 34 (Red line)
- Eixo do Canal (Dashed red line)
- Cota Máxima das Reservatórias (Blue line)
- Ponte - BR / Estaduais (Blue line)
- Ponte - Vicinais / Canal (Orange line)
- Passarela (Pink line)