


Especificações - Lote 6

Nº	Estrutura	Situação da Remoção
191	Estrada vicinal [EN-II-031]	Não realocada
192	Rede Elétrica da COELCE [EN-II-032]	Não realocada
193	Rede Elétrica da COELCE [EN-II-033]	Não realocada
194	Rede Elétrica da COELCE [EN-II-034]	Não realocada
195	Estrada vicinal [EN-II-035]	Não realocada
196	Rede Elétrica da COELCE [EN-II-036]	Realocada
197	Estrada vicinal [EN-II-037]	Não realocada
198	Rede Elétrica da COELCE [EN-II-038]	Realocada
199	Estrada vicinal [EN-II-039]	Não realocada
200	Estrada vicinal [EN-II-040]	Não realocada
201	Rede Elétrica da COELCE [EN-II-041]	Não realocada
202	Estrada vicinal [EN-II-042]	Não realocada
203	Estrada vicinal [EN-II-043]	Não realocada
204	Estrada vicinal [EN-II-044]	Não realocada
205	Rede Elétrica da COELCE [EN-II-045]	Não realocada
206	Estrada vicinal [EN-II-046]	Não realocada
207	Rede Elétrica da COELCE [EN-II-047]	Não realocada
208	Rede Elétrica da COELCE [EN-II-048]	Não realocada
209	Estrada vicinal [EN-II-049]	Não realocada
210	Rede Elétrica da COELCE [EN-II-050]	Não realocada
211	Rede Elétrica da COELCE [EN-II-051]	Não realocada
212	Estrada vicinal [EN-II-052]	Não realocada
213	Rede Elétrica da COELCE [EN-II-053]	Não realocada
214	Rede Elétrica da COELCE [EN-II-054]	Não realocada
215	Estrada vicinal [EN-II-055]	Não realocada
216	Rede Elétrica da COELCE [EN-II-056]	Não realocada
217	Rede Elétrica da COELCE [EN-II-057]	Não realocada
218	Rede Elétrica da COELCE [EN-II-058]	Não realocada
219	Rede Elétrica da COELCE [EN-II-059]	Não realocada
220	Rede Elétrica da COELCE [EN-II-060]	Não realocada
221	Adutora D=80mm [EN-II-061]	Não realocada
222	Rede Elétrica da COELCE [EN-II-062]	Não realocada
223	Rede Elétrica da COELCE [EN-II-063]	Não realocada



MINISTÉRIO DA INTEGRAÇÃO NACIONAL
PROJETO DE INTEGRAÇÃO DO RIO SÃO FRANCISCO
COM BACIAS HIDROGRÁFICAS DO NORDESTE SEENTRIONAL

PROGRAMA 34 - PROGRAMA DE RELOCAÇÃO DAS INFRA-ESTRUTURAS A SEREM AFETADAS PELA IMPLANTAÇÃO DO EMPREENDIMENTO



Localização / Situação das Infra-estruturas

Data: 26/09/2010
 Folha nº: 06/11
 Revisão nº: 01
 Escala: 1:30.000

Nota Técnica:
 Mapa elaborado a partir do projeto executivo dos canais de transposição das águas do rio São Francisco de Janeiro/2010, georeferenciado em sistema de projeção UTM, Datum SAD-69, Fuso 24.


Produzido por: **João Carlos Machado**
 Desenhista Técnico

Verificado por: **Paulo Rogério Oliveira**
 Coord. Sênior - Trecho V

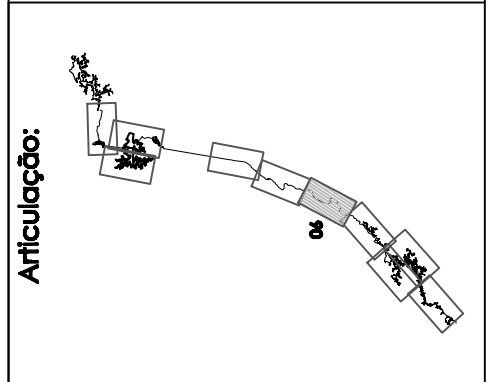
Rúbrica: 
 Rúbrica: 

Desenho nº: 1711-MAP-1001-92-34-030

Projeção Universal Transversa de Mercator
 Escala Gráfica



Origem da quilometragem: Equador e Meridiano Central 39°W, Gr acrescida das constantes N 10.000km e 500km
 Datum horizontal: SAD-69



Legenda

Situação da remoção/Medidas adotadas

- Realocada (Green circle)
- Não Realocada (Blue circle)
- Não Interferente (Pink circle)

- Adutoras (Blue line)
- Fibra Ótica (Red line)
- Rede Elétrica (Orange line)
- Estrada não pavimentada (Yellow line)
- Estrada pavimentada - Programa 34 (Green line)
- Eixo do Canal (Red line)
- Cota Máxima das Reservatórias (Blue line)
- Ponte - BR / Estradas (Orange line)
- Ponte - Vicinais / Canal (Blue line)
- Passarela (Pink line)