


Especificações - Lote 5

Nº	Estrutura	Situação da Remoção
173	Estação vichnal [EN-II-013-RPO]	Não realocada
174	Rede Elétrica da COELCE [EN-II-014-RCS]	Não realocada
175	Estação vichnal [EN-II-015-RCS]	Não realocada
176	Rede Elétrica da COELCE [EN-II-016-RCS]	Não realocada
177	Estação vichnal [EN-II-017-RCS]	Não realocada
178	Linha de Transmissão da CHESF [EN-II-018-RBO]	Não realocada
179	Linha de Transmissão da CHESF [EN-II-019-RBO]	Não realocada
180	Linha de Transmissão da CHESF [EN-II-020-RBO]	Não realocada
181	Linha de Transmissão da CHESF [EN-II-021-RBO]	Não realocada
182	Rede Elétrica da COELCE [EN-II-022-RBO]	Não realocada
183	Rede Elétrica da COELCE [EN-II-023-RBO]	Não realocada
184	Estação vichnal [EN-II-024-RBO]	Não interferente



MINISTÉRIO DA INTEGRAÇÃO NACIONAL
PROJETO DE INTEGRAÇÃO DO RIO SÃO FRANCISCO
COM BACIAS HIDROGRÁFICAS DO NORDESTE SEENTRIONAL

PROGRAMA 34 - PROGRAMA DE RELOCAÇÃO DAS INFRA-ESTRUTURAS A SEREM AFETADAS PELA IMPLANTAÇÃO DO EMPREENDIMENTO

Localização / Situação das Infra-estruturas

Data: 26/09/2010
 Escala: 1:30.000
 Folha nº: 04/11
 Revisão nº: 01


Nota Técnica:
 Mapa elaborado a partir do projeto executivo dos canais de transposição das águas do rio São Francisco de Janeiro/2010, georeferenciado em sistema de projeção UTM, Datum SAD-69, Fuso 24.

Produzido por: João Carlos Machado
 Desenhista Técnico

Verificado por: Paulo Rogério Oliveira
 Coord. Sênior - Trecho V

Rúbrica: [Assinatura]
 Rúbrica: [Assinatura]

Desenho nº: 1711-MAP-1011-92-34-030

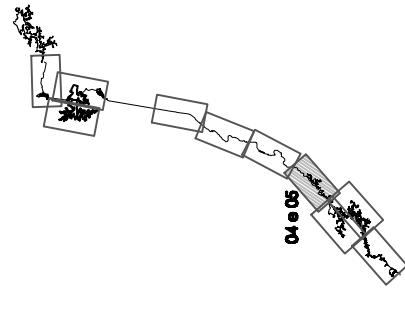


Projeção Universal Transversa de Mercator
 Escala Gráfica

0 100 500 1500 2500 m

Origem da quilometragem: Equador e Meridiano Central 39°W, Gr acrescida das constantes N 10.000km e 500km
 Datum horizontal: SAD-69

Articulação:



04 e 05

Legenda

Situação da remoção/Medidas adotadas

- Redlocada (Círculo verde)
- Não Redlocada (Círculo amarelo)
- Não Interferente (Círculo magenta)

Adutoras (Linha azul)

Fibra Ótica (Linha verde)

Rede Elétrica (Linha laranja)

Estação não pavimentada (Linha verde)

Estação pavimentada - Programa 34 (Linha verde)

Eixo do Canal (Linha verde)

Cota Máxima das Reservatórias (Linha verde)

Ponte - BR / Estradais (Linha laranja)

Ponte - Vichnais / Canal (Linha laranja)

Passarela (Linha verde)