


**Especificações - Lote 4**

Nº	Estrutura	Situação da Remoção
111	Estrada vicinal [EN++112-RMII]	Não realocada
112	Estrada vicinal [EN++113-RMII]	Não realocada
113	Rede Elétrica da CELPE [EN++114-RMII]	Não realocada
114	Estrada vicinal [EN++115-RMII]	Não realocada
115	Rede Elétrica da CELPE [EN++116-RMII]	Não realocada
116	Estrada vicinal [EN++117-RMII]	Não realocada
117	Estrada vicinal [EN++118-RMII]	Não realocada
118	Rede Elétrica da CELPE [EN++119-RMII]	Não realocada
119	Estrada vicinal [EN++120-RMII]	Não realocada
120	Estrada vicinal [EN++121-RMII]	Não realocada
121	Rede Elétrica da CELPE [EN++122-RMII]	Não realocada
122	Estrada vicinal [EN++123-RMII]	Não realocada
123	Estrada vicinal [EN++124-RMII]	Não realocada
124	Rede elétrica CELPE (reservatório Milagres)*	Realocada
125	Aduíara*	Não realocada
126	Estrada vicinal [EN++125]	Não realocada
127	Rede elétrica CELPE*	Não realocada



**MINISTÉRIO DA INTEGRAÇÃO NACIONAL**  
**PROJETO DE INTEGRAÇÃO DO RIO SÃO FRANCISCO**  
**COM BACIAS HIDROGRÁFICAS DO NORDESTE SEIDENTRIONAL**

**PROGRAMA 34 - PROGRAMA DE RELOCAÇÃO DAS INFRA-ESTRUTURAS A SEREM AFETADAS PELA IMPLANTAÇÃO DO EMPREENDIMENTO**

**Localização / Situação das Infra-estruturas**

Data: 26/09/2010  
 Localizapça: Eixo Norte - Trecho I (Lote 4)  
 Folha nº: 13/15  
 Revisão nº: 01  
 Escala: 1:30.000


**Nota Técnica:**  
 Mapa elaborado a partir do projeto executivo dos canais de transposição das águas do rio São Francisco de Janeiro/2010, georeferenciado em sistema de projeção UTM, Datum SAD-69, Fuso 24.

Produzido por: João Carlos Machado  
 Desenhista Técnico

Verificado por: Paulo Rogério Oliveira  
 Coord. Setorial - Trecho V

Rúbrica: [Assinatura]  
 Rúbrica: [Assinatura]

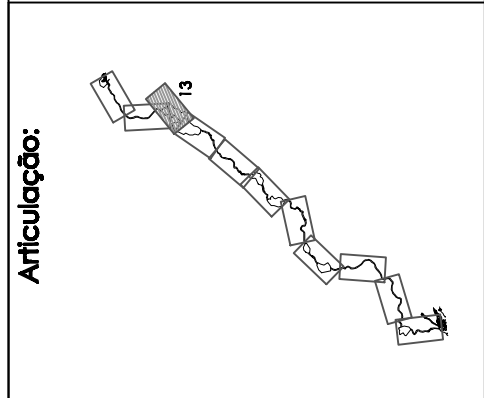
Desenho nº: 1711-MAP-1001-92-94-217



Projeção Universal Transversa de Mercator  
 Escala Gráfica

0 100 500 1500 2500 m

Origem da quilometragem: Equador e Meridiano Central 39°W, Gr acrescida das constantes N 10.000km e 500km  
 Datum horizontal: SAD-69



**Legenda**

Situação da remoção/Mezidas adaptadas

- Sem atuação
- Em negociação
- Executado

Adutoras  
 Fibra Ótica  
 Rede Elétrica  
 Estrada não pavimentada  
 Estrada pavimentada  
 Estrada selução - Programa 34  
 Eixo do Canal  
 Cota Máxima das Reservatórias  
 Ponte - BR / Estradais  
 Passarela