


Especificações - Lote 4

Nº	Estrutura	Situação da Remoção
106	Estrada vicinal (EN-H-106-RM1)	Não realocada
107	Rede Elétrica da CELPE (EN-H-107-RM1)	Não realocada
108	Estrada vicinal (EN-H-108-RM1)	Não realocada
109	Estrada vicinal (EN-H-109-RM1)	Não realocada
110	Rede Elétrica da CELPE (EN-H-110-RM1)	Não realocada
111	Estrada vicinal (EN-H-111-RM1)	Não realocada
112	Estrada vicinal (EN-H-112-RM1)	Não realocada
113	Estrada vicinal (EN-H-113-RM1)	Não realocada
115	Rede Elétrica da CELPE (EN-H-115-RM1)	Não realocada



MINISTÉRIO DA INTEGRAÇÃO NACIONAL
PROJETO DE INTEGRAÇÃO DO RIO SÃO FRANCISCO
COM BACIAS HIDROGRÁFICAS DO NORDESTE SEENTRIONAL

PROGRAMA 34 - PROGRAMA DE RELOCAÇÃO DAS INFRA-ESTRUTURAS A SEREM AFETADAS PELA IMPLANTAÇÃO DO EMPREENDIMENTO



Localização / Situação das Infra-estruturas

Data: 26/09/2010
 Localizapça: Eixo Norte - Trecho I (Lote 3 e Lote 4)
 Folha nº: 12/15
 Revisão nº: 01
 Escala: 1:30.000

Nota Técnica:
 Mapa elaborado a partir do projeto executivo dos canais de transposição das águas do rio São Francisco de Janeiro/2010, georeferenciado em sistema de projeção UTM, Datum SAD-69, Fuso 24.


Produzido por: João Carlos Machado
 Desenhista Técnico

Verificado por: Paulo Rogério Oliveira
 Coord. Setorial - Trecho V

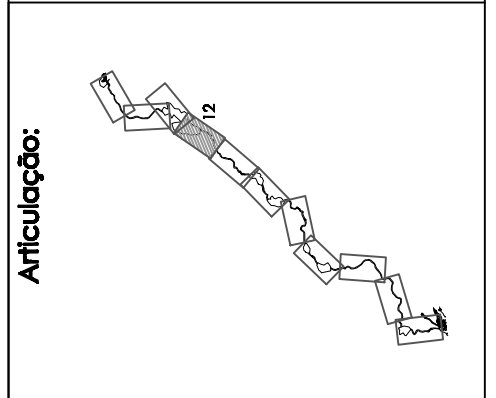
Rúbrica: 
 Rúbrica: 

Desenho nº: 1711-MAP-1001-92-94-917

Projeção Universal Transversa de Mercator
 Escala Gráfica















Origem da quilometragem: Equador e Meridiano Central 39°W, Gr acrescida das constantes N 10.000km e 500km
 Datum horizontal: SAD-69



Legenda

Situação da remoção/Medidas adotadas

- Remoção: 
- Não Realocada: 
- Não Interferente: 

- Adutoras: 
- Fibra Ótica: 
- Rede Elétrica: 
- Estrada não pavimentada: 
- Estrada pavimentada: 
- Eixo de Canal: 
- Cota Máxima das Reservatórias: 
- Ponte - BR / Estradais: 
- Ponte - Vicinais / Canal: 
- Passarela: 